



CONANP
COMISIÓN NACIONAL DE ÁREAS
NATURALES PROTEGIDAS

**DIRECCIÓN DE REPRESENTATIVIDAD Y CREACIÓN DE NUEVAS
ÁREAS PROTEGIDAS**

**DIRECCIÓN REGIONAL
"PENÍNSULA DE YUCATÁN Y CARIBE MEXICANO"**

CARIBE MEXICANO

EXPEDIENTE DE GESTIÓN

NUEVAS ÁREAS

CARPETA 1

(COPIA)

COTEJADO

Mayo 2015 - Enero 2017

000001

SIN TEXTO

Secretaría de
y Recov
Comi

COMISIÓN NACIONAL DE ÁREAS NATURALES PROTEGIDAS
DIRECCIÓN EJECUTIVA DE ADMINISTRACIÓN Y EFECTIVIDAD INSTITUCIONAL

Lilian:

SUBDIRECCIÓN DE INFORMÁTICA

Oficio. No. F00/DEAEI/SI/003/17

Ciudad de México a 5 de enero de 2017.

BIOL. DAVID GUTIÉRREZ CARBONELL
DIRECCIÓN GENERAL DE CONSERVACIÓN
PARA EL DESARROLLO
PRESENTE

En atención a su oficio No: F00/DGCD/907/16 le informo que se retiraron del portal de la CONANP en el apartado "Documentos de Consulta" los **Decretos** de las reservas de la biosfera "Islas del Pacífico de la Península de Baja California", "Sierra de Tamaulipas", "Caribe Mexicano" y "Pacífico Mexicano Profundo", los **Estudios Previos Justificativos** de las reservas de la biosfera ZMP Pacífico Transicional y Caribe Mexicano y los **Avisos** de ZMP Pacífico Transicional y Caribe Mexicano.

Sin más por el momento, aprovecho la ocasión de enviarle un cordial saludo.

ATENTAMENTE
EL SUBDIRECTOR DE INFORMÁTICA

LIC. EDGAR MANUEL RUIZ PUGA

RECIBIDO
15 ENE 2017DIRECCIÓN GENERAL DE
CONSERVACIÓN PARA EL DESARROLLO

Fotocopia. 11:44

SEMARNAT
Comisión Nacional de Áreas
Naturales Protegidas09 ENE 2017
Jorge Velázquez
NUEVAS ÁREAS
NATURALES PROTEGIDAS

12:05

"Por un uso responsable de papel, las copias de concimiento se envían por correo electrónico"

c.c.e.p.- Biól. Benito Bermudez Almada.- Director Regional Península de Baja California y Pacífico Norte. CONANP.
Francisco Ricardo Gómez Lozano.- Director Regional Península de Yucatán y Caribe Mexicano.- CONANP.
M. en C. Humberto Gabriel Reyes Gómez.- Director Regional Occidente y Pacífico Centro.- CONANP.
Lic. Joaquín Zebadua Alva.- Director Regional Frontera Sur, Istmo y Pacífico Sur.- CONANP.
Lic. José Carlos Pizaña Soto.- Director Regional Planicie Costera y Golfo de México. CONANP
M. en D. César Sánchez Ibarra. Director de Representatividad y Creación de Nuevas Áreas Naturales Protegidas. Pte.
Lic. Lorenzo Alberto Can Sánchez, Director Ejecutivo de Administración y Efectividad Institucional. Presente.
Lic. Mirian de Jesús Pastor Ramírez, Directora de Recursos Humanos y Control Administrativo. Presente.

ROA/lgd

Ejército Nacional No. 223, Col. Anáhuac I Sección, Delegación Miguel Hidalgo. C.P. 11320, Ciudad de México
Tel. 01 (55) 54497000 www.conanp.gob.mx



Caribe Mexicano. El oficio original está con 003/002
expediente de la RB Pacífico Mexicano Profundo

SINTEXTO



Tribunal de Recurso del Poder Judicial de la Federación

COMISIÓN NACIONAL DE ÁREAS NATURALES PROTEGIDAS
DIRECCIÓN EJECUTIVA DE ADMINISTRACIÓN Y EFECTIVIDAD INSTITUCIONAL

SUBDIRECCIÓN DE INFORMÁTICA

Oficio. No. F00/DEAEI/SI/014/17

Ciudad de México a 23 de enero de 2017.

BIOL. DAVID GUTIÉRREZ CARBONELL
ENCARGADO DEL DESPACHO DE LA
DIRECCIÓN GENERAL DE CONSERVACIÓN
PARA EL DESARROLLO
PRESENTE

En atención a oficio No. F00/DGCD/032/17 en el cual solicita el listado de personas que consultaron el Estudio Previo Justificativo y el Aviso de Decreto de la Reserva de la Biosfera Caribe Mexicano, al respecto le informo:

Su solicitud ha sido atendida, se envió por correo electrónico el listado de personas que consultaron el **Estudio Previo Justificativo** y el **Aviso de Decreto de la Reserva de la Biosfera Caribe Mexicano** a las cuentas daguti@conanp.gob.mx y csibarra@conanp.gob.mx.

Sin más por el momento, aprovecho la ocasión para enviarle un cordial saludo.

ATENTAMENTE
EL SUBDIRECTOR DE INFORMÁTICA


LIC. EDGAR MANUEL RUIZ PUGA

COMISIÓN NACIONAL DE ÁREAS
NATURALES PROTEGIDAS

23 ENE 2017

Jorge Velazquez 1155

DIRECCIÓN GENERAL DE
CONSERVACIÓN PARA EL DESARROLLO



"Por un uso responsable de papel, las copias de conocimiento se envían por correo electrónico"

c.c.e.p.- M. en D. César Sánchez Ibarra.- Director de Representatividad y Creación de Nuevas Áreas Protegidas Presente
Lic. Lorenzo Alberto Can Sánchez, Director Ejecutivo de Administración y Efectividad Institucional. Presente.
Lic. Mirian de Jesús Pastor Ramírez, Directora de Recursos Humanos y Control Administrativo. Presente
Este oficio responde al Volante de Gestión No. 0092

ROA/lgd

Ejército Nacional No. 223, Col. Anáhuac I Sección, Delegación Miguel Hidalgo. C.P. 11320, Ciudad de México
Tel. 01 (55) 54497000 www.gob.mx/conanp



000003

SINTEXIC



Secretaría de Medio
y Recursos N.
Comisión N.

COMISIÓN NACIONAL DE ÁREAS NATURALES PROTEGIDAS
DIRECCIÓN EJECUTIVA DE ADMINISTRACIÓN Y EFECTIVIDAD INSTITUCIONAL

SUBDIRECCIÓN DE INFORMÁTICA

Oficio. No. F00/DEAEI/SI/014/17

Ciudad de México a 23 de enero de 2017.

BIOL. DAVID GUTIÉRREZ CARBONELL
ENCARGADO DEL DESPACHO DE LA
DIRECCIÓN GENERAL DE CONSERVACIÓN
PARA EL DESARROLLO
PRESENTE

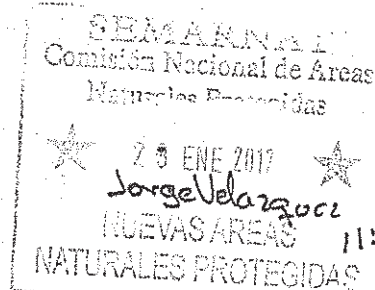
En atención a oficio No. F00/DGCD/032/17 en el cual solicita el listado de personas que consultaron el Estudio Previo Justificativo y el Aviso de Decreto de la Reserva de la Biosfera Caribe Mexicano, al respecto le informo:

Su solicitud ha sido atendida, se envió por correo electrónico el listado de personas que consultaron el **Estudio Previo Justificativo** y el **Aviso de Decreto de la Reserva de la Biosfera Caribe Mexicano** a las cuentas daguti@conanp.gob.mx y csibarra@conanp.gob.mx.

Sin más por el momento, aprovecho la ocasión para enviarle un cordial saludo.

ATENTAMENTE
EL SUBDIRECTOR DE INFORMÁTICA

LIC. EDGAR MANUEL RUIZ PUGA



COTILLADO

"Por un uso responsable de papel, las copias de conocimiento se envían por correo electrónico"

c.c.e.p.- M. en D. César Sánchez Ibarra.- Director de Representatividad y Creación de Nuevas Áreas Protegidas Presente
Lic. Lorenzo Alberto Can Sánchez, Director Ejecutivo de Administración y Efectividad Institucional. Presente.
Lic. Mirian de Jesús Pastor Ramírez, Directora de Recursos Humanos y Control Administrativo. Presente
Este oficio responde al Volante de Gestión No. 0092

ROA/lgd

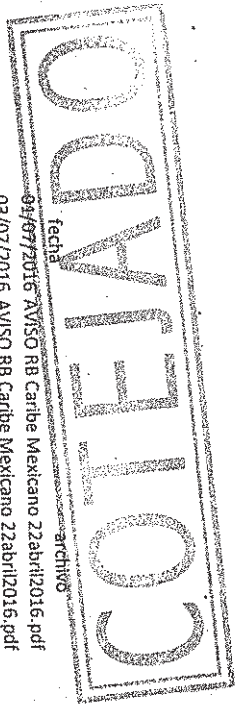
Ejército Nacional No. 223, Col. Anáhuac I Sección, Delegación Miguel Hidalgo. C.P. 11320, Ciudad de México
Tel. 01 (55) 54497000 www.gob.mx/conanp



000004

SIN TEXTO






nombre_completo	institucion
LUIS FERNANDO DIAZ GONZALEZ	particular interesado
Melania Cecilia Lopez Castro	Pronatura Peninsula de Yucatan AC
Perla Sarahi Velazquez Bernardo	ExxonMobil
hiram anuar reyes chavez	procuraduria agraria
Patricia Koleff Osorio	CONABIO
karla ivett portugal miranda	mexican times
Martha Garcia Vicente	sin institucion
Pablo Lopez Parada	Ninguna
Maria Villalobos	INAB
raul avila	profepa
PEPE LEPU	COMANDANCIA DE PUERCOS
ROSALIA GOMEZ UZETA	UNAM
Miguel Angel Barrera Lara	Universidad Veracruzana
Miguel Angel Barrera Lara	Universidad Veracruzana
Miguel Angel Barrera Lara	Universidad Veracruzana
Margarita Gonzalez	consultoria
BERNE ULISES CANTE LOEZA	INSTITUTO TECNOLOGICO DE CANCUN
Amaritina Lavalie Sanchez	FMCN
Maria Concepcion Ortiz	ECOSUR
Alejandro Olivera Bonilla	CBD
Lourdes Violeta Ortiz Reyes	Universidad Autonoma de Chiapas
luis	conanp
KARLA GONZALEZ	CONANP
Jacobo Santander Monsalvo	Universidad Autonoma de Baja California
Robin Werbeck	KIV
Lilian Torija	Conanp
etudilio	fffff
Claudio	Personal
Claudio	Personal
Lucila Corral	CONANP
S	S
Estefania Medina Bastarrachea	CONANP
Cesar Sanchez Ibarra	CONANP
Lilian Torija	Conanp
Csar Hernandez Hernandez	CONANP
Victor manuel Salazar yaquez	conanp
Greg hernandez Villegas	Periodico Quequi
Juan Pelaez	Megamedios
Lilian Torija	Conanp
Cesar Sanchez Ibarra	CONANP
Mario Martinez	Particular
tania gomez	conanp
JUAN PABLO ESTRELO OLIVARES	Planing SC
Gerardo Anaya Torres	REMA
Elisa Rodriguez Cardenas	Gobierno de Quintana Roo

fecha	archivo	localidad
09/07/2016	AVISO RB Caribe Mexicano 22abr12016.pdf	BenitoJuarez
03/07/2016	AVISO RB Caribe Mexicano 22abr12016.pdf	Merida
05/07/2016	AVISO RB Caribe Mexicano 22abr12016.pdf	Ciudad de Mexico
05/07/2016	AVISO RB Caribe Mexicano 22abr12016.pdf	otthon y Blanco
08/07/2016	AVISO RB Caribe Mexicano 22abr12016.pdf	CIUDAD DE MEXICO
15/07/2016	AVISO RB Caribe Mexicano 22abr12016.pdf	ciudad de mexico
29/07/2016	AVISO RB Caribe Mexicano 22abr12016.pdf	Distrito Federal
01/08/2016	AVISO RB Caribe Mexicano 22abr12016.pdf	Cd mx
01/08/2016	AVISO RB Caribe Mexicano 22abr12016.pdf	Mexico
01/08/2016	AVISO RB Caribe Mexicano 22abr12016.pdf	ciudad de mexico
01/08/2016	AVISO RB Caribe Mexicano 22abr12016.pdf	AQUI Y HAVA
11/08/2016	AVISO RB Caribe Mexicano 22abr12016.pdf	CIUDAD DE MEXICO
23/08/2016	AVISO RB Caribe Mexicano 22abr12016.pdf	Veracruz
25/08/2016	AVISO RB Caribe Mexicano 22abr12016.pdf	Veracruz
25/08/2016	AVISO RB Caribe Mexicano 22abr12016.pdf	Veracruz
25/08/2016	AVISO RB Caribe Mexicano 22abr12016.pdf	Veracruz
25/08/2016	AVISO RB Caribe Mexicano 22abr12016.pdf	Veracruz
25/08/2016	AVISO RB Caribe Mexicano 22abr12016.pdf	Veracruz
08/09/2016	AVISO RB Caribe Mexicano 22abr12016.pdf	CANCUN
08/09/2016	AVISO RB Caribe Mexicano 22abr12016.pdf	CDMX
20/09/2016	AVISO RB Caribe Mexicano 22abr12016.pdf	Chetumal
23/09/2016	AVISO RB Caribe Mexicano 22abr12016.pdf	La Paz
26/09/2016	AVISO RB Caribe Mexicano 22abr12016.pdf	Tapachula
03/10/2016	AVISO RB Caribe Mexicano 22abr12016.pdf	mexico
10/10/2016	AVISO RB Caribe Mexicano 22abr12016.pdf	CDMX
21/10/2016	AVISO RB Caribe Mexicano 22abr12016.pdf	Ensenada
26/10/2016	AVISO RB Caribe Mexicano 22abr12016.pdf	CDMX
08/11/2016	Decreto RB Caribe Mexicano 7 nov 2016.pdf	DF
08/11/2016	Decreto RB Caribe Mexicano 7 nov 2016.pdf	ff
08/11/2016	Decreto RB Caribe Mexicano 7 nov 2016.pdf	Londres
08/11/2016	Decreto RB Caribe Mexicano 7 nov 2016.pdf	Londres
08/11/2016	Decreto RB Caribe Mexicano 7 nov 2016.pdf	CIUDAD DE MEXICO
08/11/2016	Decreto RB Caribe Mexicano 7 nov 2016.pdf	S
08/11/2016	Decreto RB Caribe Mexicano 7 nov 2016_BIS scc_web.pdf	Cancun
08/11/2016	Decreto RB Caribe Mexicano 7 nov 2016_BIS scc_web.pdf	Mexico
08/11/2016	Decreto RB Caribe Mexicano 7 nov 2016_BIS scc_web.pdf	DF
09/11/2016	Decreto RB Caribe Mexicano 7 nov 2016_BIS scc_web.pdf	Xochimilco
09/11/2016	Decreto RB Caribe Mexicano 7 nov 2016_BIS scc_web.pdf	Mexico DF
09/11/2016	Decreto RB Caribe Mexicano 7 nov 2016_BIS scc_web.pdf	Cancun
09/11/2016	Decreto RB Caribe Mexicano 7 nov 2016_BIS scc_web.pdf	Chetumal
09/11/2016	Decreto RB Caribe Mexicano 7 nov 2016_BIS scc_web.pdf	DF
10/11/2016	Decreto RB Caribe Mexicano 7 nov 2016_BIS scc_web.pdf	Mexico
10/11/2016	Decreto RB Caribe Mexicano 7 nov 2016_BIS scc_web.pdf	Cancun
10/11/2016	Decreto RB Caribe Mexicano 7 nov 2016_BIS scc_web.pdf	Cancun
10/11/2016	Decreto RB Caribe Mexicano 7 nov 2016_BIS scc_web.pdf	Benito Juarez
10/11/2016	Decreto RB Caribe Mexicano 7 nov 2016_BIS scc_web.pdf	Cancun
10/11/2016	Decreto RB Caribe Mexicano 7 nov 2016_BIS scc_web.pdf	Cancun

SINTEXTO



MARIA DEL ROCIO BRAVO XICOTENCATL CONANP
MARIA FERNANDA PACHECO GONZALEZ UNAM
Maria Fernanda Duque Hernandez Mexico News Network
MARIA FERNANDA PACHECO GONZALEZ UNAM

COPIADO
10/11/2016 Decreto RB Caribe Mexicano 7 nov 2016_BIS SCC_web.pdf
10/11/2016 Decreto RB Caribe Mexicano 7 nov 2016_BIS SCC_web.pdf
10/11/2016 Decreto RB Caribe Mexicano 7 nov 2016_BIS SCC_web.pdf
10/11/2016 AVISO RB Caribe Mexicano 22abr12016.pdf

CANCN
CIUDAD DE MEXICO
Cancun
ciudad de mexico

0000006

copy
sent
10/11/2016

SIN TEXTO




SINTEXTO



Nadejda Iliina
Martin Cadena
Gerardo Carlos Granados Lopez
Isabella Gonzalez von Hauske

ITESM
CONANP PNUD
SCT
Reforma



29/11/2016 Decreto RB Caribe Mexicano 7 nov 2016_BIS scc_web.pdf
29/11/2016 Decreto RB Caribe Mexicano 7 nov 2016_BIS scc_web.pdf
30/11/2016 Decreto RB Caribe Mexicano 7 nov 2016_BIS scc_web.pdf
30/11/2016 Decreto RB Caribe Mexicano 7 nov 2016_BIS scc_web.pdf

CDMX
MEXICO CITY
CDMX
Ciudad de Mexico

29/11/2016
29/11/2016
29/11/2016

0000008


SINTEXTC



COPIA

Rocio Bravo	CONANP	01/12/2016	Decreto RB Caribe Mexicano 7 nov 2016_BIS scc_web.pdf	CANCUN
VERONICA FAJARDO HERNANDEZ	QUEQUI	02/12/2016	Decreto RB Caribe Mexicano 7 nov 2016_BIS scc_web.pdf	CANCUN
VERONICA FAJARDO HERNANDEZ	QUEQUI	02/12/2016	Decreto RB Caribe Mexicano 7 nov 2016_BIS scc_web.pdf	CANCUN
Valente Villamil Guadalupe	El Planadero	05/12/2016	Decreto RB Caribe Mexicano 7 nov 2016_BIS scc_web.pdf	Coahuila
Lucely Espana	conanp	05/12/2016	Decreto RB Caribe Mexicano 7 nov 2016_BIS scc_web.pdf	Cancun
Harving Pech Pech Ramirez	IPAE	05/12/2016	Decreto RB Caribe Mexicano 7 nov 2016_BIS scc_web.pdf	Chetumal
Harving Pech Pech Ramirez	IPAE	05/12/2016	Decreto RB Caribe Mexicano 7 nov 2016_BIS scc_web.pdf	Chetumal
Laura Camacho Velasco	Aguirre	05/12/2016	Decreto RB Caribe Mexicano 7 nov 2016_BIS scc_web.pdf	Ciudad de Mexico
Elizardo Sanchez Espejo	Zofemat Isla Mujeres Quintana Roo	05/12/2016	Decreto RB Caribe Mexicano 7 nov 2016_BIS scc_web.pdf	Isla Mujeres
Elizardo Sanchez Espejo	Zofemat Isla Mujeres Quintana Roo	05/12/2016	Decreto RB Caribe Mexicano 7 nov 2016_BIS scc_web.pdf	Solidaridad
xx	xx	05/12/2016	Decreto RB Caribe Mexicano 7 nov 2016_BIS scc_web.pdf	CDMX
Daniel R	Embarada ECU	05/12/2016	Decreto RB Caribe Mexicano 7 nov 2016_BIS scc_web.pdf	Guadalajara
Roberto Chavez Arce	CARBAR	05/12/2016	Decreto RB Caribe Mexicano 7 nov 2016_BIS scc_web.pdf	Cancun
Jessica Chavez Garcia	Registro Publico de la Propiedad	05/12/2016	Decreto RB Caribe Mexicano 7 nov 2016_BIS scc_web.pdf	SAN NICOLAS DE LOS GARZA
Myrma Villarreal	Municipio	05/12/2016	Decreto RB Caribe Mexicano 7 nov 2016_BIS scc_web.pdf	a
a	a	05/12/2016	Decreto RB Caribe Mexicano 7 nov 2016_BIS scc_web.pdf	Cancun
rocio bravo	conanp	06/12/2016	Decreto RB Caribe Mexicano 7 nov 2016_BIS scc_web.pdf	Mazatlan
Ernesto Moreno Cardenas	Pesquera Marbea	06/12/2016	Decreto RB Caribe Mexicano 7 nov 2016_BIS scc_web.pdf	Mazatlan
Ernesto Moreno Cardenas	Pesquera Marbea	06/12/2016	Decreto RB Caribe Mexicano 7 nov 2016_BIS scc_web.pdf	caribe
Juan de la cascada	ninguna	06/12/2016	Decreto RB Caribe Mexicano 7 nov 2016_BIS scc_web.pdf	mexico
isabel lopez	procuraduria	06/12/2016	Decreto RB Caribe Mexicano 7 nov 2016_BIS scc_web.pdf	huatucio
Raul Sinobas Solis	Secretaria turismo oaxaca	06/12/2016	Decreto RB Caribe Mexicano 7 nov 2016_BIS scc_web.pdf	tuxtla
marco huerta	conanp	06/12/2016	Decreto RB Caribe Mexicano 7 nov 2016_BIS scc_web.pdf	Cozumel
Rodrigo Higuera Zogaib	privado	06/12/2016	Decreto RB Caribe Mexicano 7 nov 2016_BIS scc_web.pdf	cdmx
jose martin rivero cisneros	senier	06/12/2016	Decreto RB Caribe Mexicano 7 nov 2016_BIS scc_web.pdf	Puerto Angel
Ekaterina Kouznetsov Prudnikov	Universidad del Mar campus Puerto Angel	07/12/2016	Decreto RB Caribe Mexicano 7 nov 2016_BIS scc_web.pdf	CANCUN
GILBERTO PARTIDA ZAMUDIO	PARTIDA ASSESORES	07/12/2016	Decreto RB Caribe Mexicano 7 nov 2016_BIS scc_web.pdf	Ensenada
Gustavo Danemann	Pronatura Noroeste	07/12/2016	Decreto RB Caribe Mexicano 7 nov 2016_BIS scc_web.pdf	La Paz
Luz Armenta	UABCS	07/12/2016	Decreto RB Caribe Mexicano 7 nov 2016_BIS scc_web.pdf	ciudad mexico
gustavo ampujani	greepace	07/12/2016	Decreto RB Caribe Mexicano 7 nov 2016_BIS scc_web.pdf	Merida
efrain acosta	pronatura	08/12/2016	Decreto RB Caribe Mexicano 7 nov 2016_BIS scc_web.pdf	guadalajara
Erka Hernandez	CONANP	08/12/2016	Decreto RB Caribe Mexicano 7 nov 2016_BIS scc_web.pdf	cancun
claudia abigail iris maldonado	marenter	09/12/2016	Decreto RB Caribe Mexicano 7 nov 2016_BIS scc_web.pdf	Ciudad de Mexico
MARIO FERMIN CASTANEDA ROJAS	CONANP	12/12/2016	Decreto RB Caribe Mexicano 7 nov 2016_BIS scc_web.pdf	CANCUN
LUIS ALEJANDRO CHACON RAMOS	MARENTER SA DE CV	13/12/2016	Decreto RB Caribe Mexicano 7 nov 2016_BIS scc_web.pdf	Ciudad de Mexico
ROSALIA GOMEZ UZETA	UNAM	13/12/2016	Decreto RB Caribe Mexicano 7 nov 2016_BIS scc_web.pdf	Ensenada
Oscar Alberto Pedrin Osuna	RESERVA DE LA BIOSFERA CANALES DE BALLENAS Y DE SALSIPUEDES	13/12/2016	Decreto RB Caribe Mexicano 7 nov 2016_BIS scc_web.pdf	Ensenada
Oscar Alberto Pedrin Osuna	RESERVA DE LA BIOSFERA CANALES DE BALLENAS Y DE SALSIPUEDES	13/12/2016	Decreto RB Caribe Mexicano 7 nov 2016_BIS scc_web.pdf	Cancun
Carla Desentis Leon	Privada	13/12/2016	Decreto RB Caribe Mexicano 7 nov 2016_BIS scc_web.pdf	cancun
Juan Manuel Rullian	Schondibe Abogados	14/12/2016	Decreto RB Caribe Mexicano 7 nov 2016_BIS scc_web.pdf	Merida
natali cardenas	Pronatura	17/12/2016	Decreto RB Caribe Mexicano 7 nov 2016_BIS scc_web.pdf	Ciudad de Mexico
Hector Garca Galiardo	CONANP	19/12/2016	Decreto RB Caribe Mexicano 7 nov 2016_BIS scc_web.pdf	cancun
Iris Ma	mantener	22/12/2016	Decreto RB Caribe Mexicano 7 nov 2016_BIS scc_web.pdf	ciudad de Mexico
efren ortiz	semar	26/12/2016	Decreto RB Caribe Mexicano 7 nov 2016_BIS scc_web.pdf	zihuatanejo
efren ortiz	semar	26/12/2016	Decreto RB Caribe Mexicano 7 nov 2016_BIS scc_web.pdf	zihuatanejo
Cesar Emmanuel Solano Escamilla	Universidad Nacional Autonoma de Mexico	30/12/2016	Decreto RB Caribe Mexicano 7 nov 2016_BIS scc_web.pdf	Ciudad de Mexico

SINTEXTC



Cesar Emmanuel Solano Escamilla
ROSALIA GOMEZ UZETA
ROSALIA GOMEZ UZETA
maggie carey
Paul Martin Sanchez Navarro

Universidad Nacional Autonoma de Mexico
UNAM
UNAM
TMS
Organizacion Mexicana para la Conservacion del Medio Ambiente AC

30/12/2016 AVISO RB Caribe Mexicano 22abril2016.pdf
30/12/2016 Decreto RB Caribe Mexicano 7 nov 2016_BIS scc_web.pdf
30/12/2016 Decreto RB Caribe Mexicano 7 nov 2016_BIS scc_web.pdf
02/01/2017 Decreto RB Caribe Mexicano 7 nov 2016_BIS scc_web.pdf
04/01/2017 Decreto RB Caribe Mexicano 7 nov 2016_BIS scc_web.pdf

Ciudad de Mexico
CIUDAD DE MEXICO
CIUDAD DE MEXICO
Norwalk CT
Akumal

COTEJADO

COTEJADO

0700000

SIN TEXTO





"2016, Centenario de los Congresos Feministas de Yucatán".

Nº de Oficio 110.01.01.3783/16.

Nº de Registro: 7263,7656, 7669, 7722 y 7672

Ciudad de México, a 30 de noviembre de 2016.

LIC. WILEHALDO DAVID CRUZ BRESSANT

JEFE DE LA UNIDAD COORDINADORA DE ASUNTOS JURÍDICOS
DE LA SECRETARÍA DE MEDIO AMBIENTE Y RECURSOS NATURALES
PRESENTE.

Por instrucciones de la Dra. Mireille Roccatti Velázquez, Abogada General de esta Secretaría, y en atención a sus oficios número 112/005470, 112/005811 y 112/005933, del 4, 24 y 30 de noviembre del año en curso, a través de los cuales, remitió a esta Área Jurídica el proyecto denominado: **"Decreto por el que se declara Área Natural Protegida, con el carácter de Reserva de la Biosfera, la región conocida como Caribe Mexicano"**, a efecto de que se emitiera la validación jurídica por parte de esta Dependencia al Instrumento de mérito y el mismo se sometiera a consideración, y en su caso, refrendo del Secretario del Ramo.

Aunado a lo anterior, y derivado del análisis realizado por esta Secretaría al documento de mérito, le comento que no existe inconveniente legal alguno para que se continúe con el proceso pertinente, por ello, adjunto al presente se servirá encontrar la Evaluación de Impacto Presupuestal de esta Dependencia, así como tres hojas de refrendo en papel Oficial de la Presidencia de la República (una formato P.R.17 y dos P.R.17C), correspondientes al Decreto de referencia, debidamente firmadas por el Secretario del Ramo.

Sin más por el momento, aprovecho la ocasión para enviarle un cordial saludo.

ATENTAMENTE
EL DIRECTOR GENERAL ADJUNTO DE NORMATIVIDAD Y CONVENIOS

LIC. JOSÉ EDUARDO ESPINOSA DE LOS MONTEROS AVIÑA

C.c.p. Dra. Mireille Roccatti Velázquez.- Abogada General.-Presente.

BSH/DLM
P

COPIADO

SIN TEXTO



SAGARPA

SECRETARÍA DE AGRICULTURA,
GANADERÍA, DESARROLLO RURAL,
PESCA Y ALIMENTACIÓN



Oficialía Mayor
Dirección General de Programación, Presupuesto y Finanzas

"2016. Centenario de los Congresos Feministas de Yucatán"


Oficio No. 510-2140

Ciudad de México, a 30 NOV 2016

Dra. Mireille Roccatti Velázquez

Abogada General

**Secretaría de Agricultura, Ganadería,
Desarrollo Rural, Pesca y Alimentación.**



Me refiero al oficio número 110.01.01.-3755/16 registro 7263 a través del cual, y en atención al requerimiento formulado por la Secretaría de Medio Ambiente y Recursos Naturales, se solicita se emita la manifestación de impacto presupuestario del proyecto de Decreto por el que se declara área natural protegida, con el carácter de Reserva de la Biosfera, la región conocida como Caribe Mexicano, manifestándose que en opinión de la Oficina de la Abogada General a su digno cargo, la expedición de dicho Decreto no generaría impacto presupuestal alguno a esta Secretaría.

Al respecto, y en los términos de lo establecido en los Artículos 18, 19 y 20 del Reglamento de la Ley Federal de Presupuesto y Responsabilidad Hacendaria, me permito enviar a su distinguida consideración la Evaluación del Impacto Presupuestario requerida con el oficio de referencia.

Atentamente
El Director General

Lic. Vicente del Arenal Vidal

Elaboró: Raúl Cruz Benitez
Subdirector de área

Revisó: Lic. Jorge Luis Hernández Ramos
Director General Adjunto de Programación y Presupuesto

C.c.p. Lic. Marcelo López Sánchez.- Oficial Mayor del Ramo.- copias.om@sagarpa.gob.mx

E_7428_110.01.01.3755/16

Página 1 de 1

Av. Municipio Libre 377, Colonia Santa Cruz Atoyac, Delegación Benito Juárez, Ciudad de México, C.P. 03310
Tel. +52 (55) 3871-1000. ext. 33785

000012

COTEJADO

SIN TEXTO





Ciudad de México, a 30 NOV 2016

Anexo del Oficio 510.-2140

Secretaría de Medio Ambiente y Recursos
Naturales.**Evaluación del Impacto Presupuestario**

Proyecto de Decreto por el que se declara área natural protegida, con el carácter de Reserva de la Biosfera, la región conocida como Caribe Mexicano.

En cumplimiento a lo dispuesto en los artículos 18, 19 y 20 del Reglamento de la Ley Federal de Presupuesto y Responsabilidad Hacendaria, a continuación se presenta la evaluación del impacto presupuestario para la emisión del Decreto por el que se declara área natural protegida, con el carácter de Reserva de la Biosfera, la región conocida como Caribe Mexicano:

- I. **Impacto en el gasto de la Secretaría de Agricultura, Ganadería, Desarrollo Rural, Pesca y Alimentación (SAGARPA), por la creación o modificación de unidades administrativas y plazas:** Una vez analizado el Proyecto de Decreto por el que se declara área natural protegida, con el carácter de Reserva de la Biosfera, la región conocida como Caribe Mexicano, se considera que no existe impacto presupuestal en el gasto, en virtud de que a la fecha opera sin necesidad de haber gestionado recursos adicionales.
- II. **Impacto presupuestario en los programas aprobados:** No existe impacto presupuestario en los programas aprobados a la SAGARPA, ya que el presupuesto original asignado al Sector es aplicado para hacer frente a las necesidades del gasto corriente, en virtud de que los programas que opera no requieren incremento presupuestario.
- III. **Establecimiento de destinos específicos de gasto público:** No aplica, considerando lo expuesto en la fracción II, anterior.
- IV. **Establecimiento de nuevas atribuciones y actividades que deberá realizar la SAGARPA en caso que requiera de mayor asignación presupuestaria para llevarlas a cabo:** No aplica, considerando lo expuesto en la fracción II, anterior.
- V. **Inclusión de disposiciones generales que incidan en la regulación en materia presupuestaria:** No aplica, considerando lo expuesto en la fracción II, anterior.

Atentamente
El Director General

Lic Vicente del Arenal Vidal

COTEJADO

SINTEXTO



COMISIÓN NACIONAL DE ÁREAS NATURALES PROTEGIDAS
DIRECCIÓN EJECUTIVA DE ADMINISTRACIÓN Y EFECTIVIDAD INSTITUCIONAL
DIRECCIÓN DE RECURSOS FINANCIEROS

OFICIO No. F00/DEAEI/DRF/157/2016

Ciudad de México a, 30 de Noviembre de 2016

BIOL. DAVID GUTIÉRREZ CARBONELL
ENCARGADO DEL DESPACHO DE LA
DIRECCIÓN GENERAL DE CONSERVACIÓN
PARA EL DESARROLLO
P R E S E N T E.

En atención a su Oficio No. F00/DGCD/890/2016 mediante el cual hace referencia al proyecto de Decreto del Área Natural Protegida *Reserva de la Biosfera Caribe Mexicano*, localizada frente a las costas del Estado de Quintana Roo, y por lo cual solicita se emita y remita la Constancia de Publicidad del Decreto.

Al respecto, le informo que en cumplimiento a las obligaciones establecidas en el Artículo 69 fracción I inciso b) de la Ley Federal de Transparencia y Acceso a la Información Pública y el Artículo 24 de su Reglamento, se remite por instrucciones del *Lic. Lorenzo Alberto Can Sánchez*, Director Ejecutivo de Administración y Efectividad Institucional, la Constancia de Publicidad del proyecto de Decreto antes mencionado *desde el día 7 de noviembre de 2016*, en la página electrónica de la CONANP.

Sin más por el momento, le envío un cordial saludo.

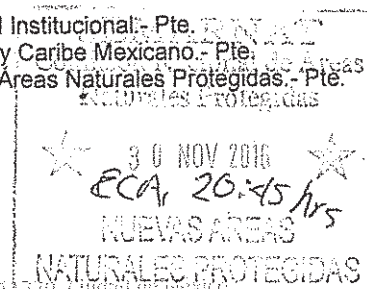
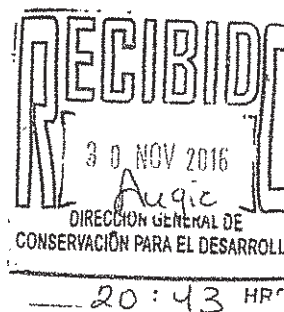
ATENTAMENTE
EL DIRECTOR

C. P. JAIME FRANCISCO HERNÁNDEZ CAMPOS

C.c.p.

Lic. Lorenzo Alberto Can Sánchez.- Director Ejecutivo de Administración y Efectividad Institucional.- Pte.
Biol. Francisco Ricardo Gomez Lozano.- Director Regional de Península de Yucatán y Caribe Mexicano.- Pte.
M. en D. César Sánchez Ibarra.- Director de Representatividad y Creación de Nuevas Áreas Naturales Protegidas.- Pte.

JFHC*



SIN TEXTO



De:
do el:
Para:
CC:
Asunto:

ADMINISTRACIÓN DOCS <pedro.merida@conanp.gob.mx>
martes, 08 de noviembre de 2016 12:54 a.m.
Jordi Eduardo Mendoza Hernandez
Lilian Irasema Torija Lazcano; Cesar Sanchez Ibarra; David Gutierrez Carbonell
:ALTA DE DOCUMENTO DE CONSULTA:

ALTA: DOCUMENTO PARA CONSULTA	
FOLIO DE DOCUMENTO	362
USUARIO	CESAR SANCHEZ IBARRA
NOMBRE	Caribe Mexicano
ARCHIVO	Decreto RB Caribe Mexicano 7 nov 2016.pdf

COTEJADO

COTEJADO

mbien
rales
al de

SINTEXTC



Ministerio de Educación y Cultura
Comisión

nombre_completo	institucion	fecha	archivo
Cesar Sanchez Ibarra	CONANP	08/11/2016	Decreto RB Caribe Mexicano 7 nov 2016_BIS scc_web.pdf
Lilian Torija	Conanp	08/11/2016	Decreto RB Caribe Mexicano 7 nov 2016_BIS scc_web.pdf
Csar Hernandez Hernandez	CONANP	09/11/2016	Decreto RB Caribe Mexicano 7 nov 2016_BIS scc_web.pdf
Greg hernandez Villegas	Peridico Quequi	09/11/2016	Decreto RB Caribe Mexicano 7 nov 2016_BIS scc_web.pdf
Juan Pelaez	Megamedios	09/11/2016	Decreto RB Caribe Mexicano 7 nov 2016_BIS scc_web.pdf
Lilian Torija	Conanp	09/11/2016	Decreto RB Caribe Mexicano 7 nov 2016_BIS scc_web.pdf
Cesar Sanchez Ibarra	CONANP	09/11/2016	Decreto RB Caribe Mexicano 7 nov 2016_BIS scc_web.pdf
Mario Martinez	Particular	10/11/2016	Decreto RB Caribe Mexicano 7 nov 2016_BIS scc_web.pdf
tania gomez	conanp	10/11/2016	Decreto RB Caribe Mexicano 7 nov 2016_BIS scc_web.pdf
JUAN PABLO ESTRELLA OLIVARES	Planing SC	10/11/2016	Decreto RB Caribe Mexicano 7 nov 2016_BIS scc_web.pdf
Gerardo Anaya Torres	REMA	10/11/2016	Decreto RB Caribe Mexicano 7 nov 2016_BIS scc_web.pdf
Elisa Rodriguez Cardenas	Gobierno de Quintana Roo	10/11/2016	Decreto RB Caribe Mexicano 7 nov 2016_BIS scc_web.pdf
MARIA DEL ROCIO BRAVO XICOTENCATL	CONANP	10/11/2016	Decreto RB Caribe Mexicano 7 nov 2016_BIS scc_web.pdf
MARIA FERNANDA PACHECO GONZALEZ	UNAM	10/11/2016	Decreto RB Caribe Mexicano 7 nov 2016_BIS scc_web.pdf
Maria Fernanda Duque Hernandez	Mexico News Network	10/11/2016	Decreto RB Caribe Mexicano 7 nov 2016_BIS scc_web.pdf
Marisol Rueda Flores	Iniciativa Arrecifes Saludables	10/11/2016	Decreto RB Caribe Mexicano 7 nov 2016_BIS scc_web.pdf
Charlotte Vizzuett Montoya	CONANP	10/11/2016	Decreto RB Caribe Mexicano 7 nov 2016_BIS scc_web.pdf
Judith adriana morales lopez	WWF	10/11/2016	Decreto RB Caribe Mexicano 7 nov 2016_BIS scc_web.pdf
Judith adriana morales lopez	WWF	10/11/2016	Decreto RB Caribe Mexicano 7 nov 2016_BIS scc_web.pdf
MARCELA DURAN DURAN	PERSONAL	11/11/2016	Decreto RB Caribe Mexicano 7 nov 2016_BIS scc_web.pdf
MARCELA DURAN DURAN	PERSONAL	11/11/2016	Decreto RB Caribe Mexicano 7 nov 2016_BIS scc_web.pdf
Erika Betzabeth Palafox Jurez	Cinvestav Merida	11/11/2016	Decreto RB Caribe Mexicano 7 nov 2016_BIS scc_web.pdf
Eduardo Cuevas	CINVESTAV	11/11/2016	Decreto RB Caribe Mexicano 7 nov 2016_BIS scc_web.pdf
Wolke Tobon	CONABIO	11/11/2016	Decreto RB Caribe Mexicano 7 nov 2016_BIS scc_web.pdf
Mauricio Israel Martnez Clorio	CONABIO	11/11/2016	Decreto RB Caribe Mexicano 7 nov 2016_BIS scc_web.pdf
Sandra Erosa A .	ELD	12/11/2016	Decreto RB Caribe Mexicano 7 nov 2016_BIS scc_web.pdf
HHHHH	HHHHHHHH	14/11/2016	Decreto RB Caribe Mexicano 7 nov 2016_BIS scc_web.pdf
Emanuel Mimila Herrera	Particular	14/11/2016	Decreto RB Caribe Mexicano 7 nov 2016_BIS scc_web.pdf
ROBERTO ROSADO SOLORZANO	SEMARNAT	14/11/2016	Decreto RB Caribe Mexicano 7 nov 2016_BIS scc_web.pdf
ROSALIA GOMEZ UZETA	UNAM	14/11/2016	Decreto RB Caribe Mexicano 7 nov 2016_BIS scc_web.pdf
Antonio Quintero R	UAEH	15/11/2016	Decreto RB Caribe Mexicano 7 nov 2016_BIS scc_web.pdf
Antonio Quintero R	UAEH	15/11/2016	Decreto RB Caribe Mexicano 7 nov 2016_BIS scc_web.pdf
Alan Hoil Poot	UOriente-Cancun	16/11/2016	Decreto RB Caribe Mexicano 7 nov 2016_BIS scc_web.pdf

COPIADO

000016

SINTEXTO




Secretaría de Mer
y Recursos
Comisión N

Eduardo Rodriguez	Estudiante	16/11/2016	Decreto RB Caribe Mexicano 7 nov 2016_BIS scc_web.pdf
Antonio Quintero R	UAEH	16/11/2016	Decreto RB Caribe Mexicano 7 nov 2016_BIS scc_web.pdf
2222	222222	17/11/2016	Decreto RB Caribe Mexicano 7 nov 2016_BIS scc_web.pdf
GILBERTO PARTIDA ZAMUDIO	PARTIDA ASESORES	17/11/2016	Decreto RB Caribe Mexicano 7 nov 2016_BIS scc_web.pdf
lala	hjkdsahjkb	17/11/2016	Decreto RB Caribe Mexicano 7 nov 2016_BIS scc_web.pdf
Lilian Torija	Conanp	18/11/2016	Decreto RB Caribe Mexicano 7 nov 2016_BIS scc_web.pdf
Ismael Cruz	CONANP	18/11/2016	Decreto RB Caribe Mexicano 7 nov 2016_BIS scc_web.pdf
afs	fag	18/11/2016	Decreto RB Caribe Mexicano 7 nov 2016_BIS scc_web.pdf
ghk	ghjk	18/11/2016	Decreto RB Caribe Mexicano 7 nov 2016_BIS scc_web.pdf
Teresa Davalos Navarro	Centro de Investigacion Cientifica	18/11/2016	Decreto RB Caribe Mexicano 7 nov 2016_BIS scc_web.pdf
Teresa Davalos Navarro	cicy	21/11/2016	Decreto RB Caribe Mexicano 7 nov 2016_BIS scc_web.pdf
bertha alma balderas garcia	ninguna	22/11/2016	Decreto RB Caribe Mexicano 7 nov 2016_BIS scc_web.pdf
Ruben Presuel Polanco	ciudadano	22/11/2016	Decreto RB Caribe Mexicano 7 nov 2016_BIS scc_web.pdf
Samuel Bretn	independiente	22/11/2016	Decreto RB Caribe Mexicano 7 nov 2016_BIS scc_web.pdf
Samuel Breton	independiente	22/11/2016	Decreto RB Caribe Mexicano 7 nov 2016_BIS scc_web.pdf
Vladimir Pliego Moreno	Universidad Autonoma de la Ciudad	22/11/2016	Decreto RB Caribe Mexicano 7 nov 2016_BIS scc_web.pdf
Lucia Ugalde mendez	Stingray beach	22/11/2016	Decreto RB Caribe Mexicano 7 nov 2016_BIS scc_web.pdf
Andrei Novales	Stingray beach	23/11/2016	Decreto RB Caribe Mexicano 7 nov 2016_BIS scc_web.pdf
Robert Alexander Wolf Webels	CONANP	23/11/2016	Decreto RB Caribe Mexicano 7 nov 2016_BIS scc_web.pdf
Yazmin Paredes Vega	Ninguna	23/11/2016	Decreto RB Caribe Mexicano 7 nov 2016_BIS scc_web.pdf
Marion Whitney Lloyd	EcoAmericas	24/11/2016	Decreto RB Caribe Mexicano 7 nov 2016_BIS scc_web.pdf
sandra moguel	cemda	24/11/2016	Decreto RB Caribe Mexicano 7 nov 2016_BIS scc_web.pdf
sandra moguel	cemda	24/11/2016	Decreto RB Caribe Mexicano 7 nov 2016_BIS scc_web.pdf
jose antonio rojas lugo	conanp	25/11/2016	Decreto RB Caribe Mexicano 7 nov 2016_BIS scc_web.pdf
Victor M Ramirez	GEx	28/11/2016	Decreto RB Caribe Mexicano 7 nov 2016_BIS scc_web.pdf
LILIANA	CONANP	28/11/2016	Decreto RB Caribe Mexicano 7 nov 2016_BIS scc_web.pdf
Nadejda Ilina	ITESM	29/11/2016	Decreto RB Caribe Mexicano 7 nov 2016_BIS scc_web.pdf
Martin Cadena	CONANP PNUD	29/11/2016	Decreto RB Caribe Mexicano 7 nov 2016_BIS scc_web.pdf
Gerardo Carlos Granados Lopez	SCT	30/11/2016	Decreto RB Caribe Mexicano 7 nov 2016_BIS scc_web.pdf
Isabella Gonzalez von Hauske	Reforma	30/11/2016	Decreto RB Caribe Mexicano 7 nov 2016_BIS scc_web.pdf

COTEJADO

0000017

SINTEXTO



Ministerio de
Economía y Finanzas
Gobierno de México

COMISIÓN NACIONAL DE ÁREAS NATURALES PROTEGIDAS
DIRECCIÓN EJECUTIVA DE ADMINISTRACIÓN Y EFECTIVIDAD INSTITUCIONAL
DIRECCIÓN DE RECURSOS FINANCIEROS

COPIA

OFICIO No. F00/DEAEI/DRF/157/2016

Ciudad de México a, 30 de Noviembre de 2016

BIOL. DAVID GUTIÉRREZ CARBONELL
ENCARGADO DEL DESPACHO DE LA
DIRECCIÓN GENERAL DE CONSERVACIÓN
PARA EL DESARROLLO
P R E S E N T E.

En atención a su Oficio No. F00/DGCD/890/2016 mediante el cual hace referencia al proyecto de Decreto del Área Natural Protegida *Reserva de la Biosfera Caribe Mexicano*, localizada frente a las costas del Estado de Quintana Roo, y por lo cual solicita se emita y remita la Constancia de Publicidad del Decreto.

Al respecto, le informo que en cumplimiento a las obligaciones establecidas en el Artículo 69 fracción I inciso b) de la Ley Federal de Transparencia y Acceso a la Información Pública y el Artículo 24 de su Reglamento, se remite por instrucciones del *Lic. Lorenzo Alberto Can Sánchez*, Director Ejecutivo de Administración y Efectividad Institucional, la Constancia de Publicidad del proyecto de Decreto antes mencionado *desde el día 7 de noviembre de 2016*, en la página electrónica de la CONANP.

Sin más por el momento, le envío un cordial saludo.

ATENTAMENTE
EL DIRECTOR

C. P. JAIME FRANCISCO HERNÁNDEZ CAMPOS

C.c.p.

Lic. Lorenzo Alberto Can Sánchez.- Director Ejecutivo de Administración y Efectividad Institucional.- Pte.
Biol. Francisco Ricardo Gomez Lozano.- Director Regional de Península de Yucatán y Caribe Mexicano.- Pte.
M. en D. César Sánchez Ibarra.- Director de Representatividad y Creación de Nuevas Áreas Naturales Protegidas.- Pte.

JFHC*

SEMARNAT
Comisión Nacional de Áreas
Naturales Protegidas

30 NOV 2016
E.C.A. 20:45hs
NUEVAS ÁREAS
NATURALES PROTEGIDAS

COTEJADO

SINTEXTO

lo de Me
25
a N

SEMARNAT

SECRETARÍA DE
MEDIO AMBIENTE
Y RECURSOS NATURALES



CONANP
COMISIÓN NACIONAL
DE ÁREAS NATURALES
PROTEGIDAS

COMISIÓN NACIONAL DE ÁREAS NATURALES PROTEGIDAS
DIRECCIÓN GENERAL DE CONSERVACIÓN PARA EL DESARROLLO

Oficio número F00/DGCD/890/16
Ciudad de México, a 30 de noviembre de 2016

LIC. LORENZO ALBERTO CAN SÁNCHEZ
DIRECTOR EJECUTIVO DE ADMINISTRACIÓN
Y EFECTIVIDAD INSTITUCIONAL

Me refiero al proyecto de Decreto de la Reserva de la Biosfera Caribe Mexicano frente a las costas del estado de Quintana Roo.

Sobre el particular, y en cumplimiento con las obligaciones establecidas en el Artículo 69 fracción I inciso b) de la Ley Federal de Transparencia y Acceso a la Información Pública y el Artículo 24 de su Reglamento, esta Dirección General puso a disposición del público en general desde el día 7 de noviembre de 2016 en el sitio de la CONANP, el documento denominado "Reserva de la Biosfera Caribe Mexicano", en el apartado "Documentos para Consulta".

En este sentido, le solicito de la manera más atenta emita y remita a esta a mi cargo, la Constancia de Publicación del proyecto de Decreto arriba citado.

Asimismo, le solicito anexar la lista de las personas que consultaron dicho proyecto que nos ocupa.


Atte. Ambient.
at. Social
cional de

Sin otro particular, aprovecho la ocasión para enviarle un cordial saludo.

ATÉNTAMENTE
ENCARGADO DEL DESPACHO DE LA
DIRECCIÓN GENERAL

BIÓL. DAVID GUTIÉRREZ CARBONELL

CS/TL/CHH



original
sin
anexos.

COTEJADO

c.c.p. Biól. Francisco Ricardo Gómez Lozano.-Director Regional Península de Yucatán y Caribe Mexicano.-
CONANP.- rglozano@conanp.gob.mx
M. en D. César Sánchez Ibarra.- Director de Representatividad y Creación de Nuevas Áreas Naturales Protegidas,
CONANP.- csibarra@conanp.gob.mx

Ejército Nacional No. 223, Col. Anáhuac I Sección, Delegación Miguel Hidalgo. C.P. 11320, Ciudad de México
Tel. 01 (55) 54497000 www.conanp.gob.mx



SINTEXTO



CONANP
COMISIÓN NACIONAL DE ÁREAS NATURALES PROTEGIDAS

DIRECCIÓN REGIONAL PENÍNSULA DE YUCATÁN Y CARIBE MEXICANO

OFICINA DEL DIRECTOR REGIONAL
OFICIO No. F00.9.DRPYyCM.- 0437/2016

Cancún, Benito Juárez, Quintana Roo, a 25 de noviembre de 2016

LIC. GUILLERMO ALBERTO PINTO AGUILAR
DIRECTOR DE CATASTRO DEL H. MUNICIPIO DE ISLA MUJERES, Q. ROO
Avenida Juárez, por Morelos, Supermanzana 1.
Planta Baja del Palacio Municipal, Colonia Centro.
Código Postal 77400, Isla Mujeres, Q. Roo
guilermo.pinto@islamujeres.gob.mx
PRESENTE:



31 DIC 2016 12:55 PM

RECIBIDO

DIRECCIÓN DE CATASTRO

ASUNTO: Se solicita información de predios, ubicados dentro de la reserva de la biosfera Caribe Mexicano en la parte correspondiente al Municipio de Isla Mujeres, Q. Roo.

Hago de su conocimiento que el día 22 de abril de 2016, se publicó en el Diario Oficial de la Federación el AVISO por el que se informa al público en general que está a su disposición el estudio realizado para justificar la expedición del Decreto por el que se pretende declarar como área natural protegida con el carácter de Reserva de la Biosfera a la región conocida como Caribe Mexicano, consistente en una porción terrestre, así como la parte costera y marina frente a los municipios de Lázaro Cárdenas, Isla Mujeres y Benito Juárez; la porción costera colindante con el límite este del Parque Nacional Tulum y la porción marina frente a los municipios de Puerto Morelos, Tulum, Solidaridad y Cozumel, y la ubicada al este de las Reservas de la Biosfera Sian Ka'an y Arrecifes de Sian Ka'an, frente al Municipio de Felipe Carrillo Puerto; por último la porción marina frente a los municipios de Bacalar y Othón P. Blanco, todos en el Estado de Quintana Roo.

En virtud de lo anterior, le solicito de la manera más atenta y de no existir inconveniente que en el marco de sus atribuciones, proporcione a esta Dirección Regional de la Comisión Nacional de Áreas Naturales Protegidas, la información existente en sus archivos relativa a los domicilios de propietarios o poseedores de los predios ubicados en el Municipio de Isla Mujeres, solo por lo que respecta a la porción de tierra que comprende dicha declaratoria de área natural protegida. Lo anterior, con la finalidad de que esta dependencia del Ejecutivo Federal esté en posibilidades de dar cabal cumplimiento a lo previsto en el artículo 61 de la

Página 1 de 2

Calle Venado No. 71, Retorno 8, Supermanzana 20, Manzana 18, Código Postal 77500, Cancún, Municipio de Benito Juárez, Quintana Roo

Tels: (998) 8 87 19 97 y 8 92 14 13 www.conanp.gob.mx, regionpadyuc@conanp.gob.mx

COLEJADO

000020

SINTEXTO



DIRECCIÓN REGIONAL PENÍNSULA DE YUCATÁN Y CARIBE MEXICANO


OFICINA DEL DIRECTOR REGIONAL

OFICIO No. F00.9.DRPYyCM.- 0436/2016

Cancún, Benito Juárez, Quintana Roo, a 25 de noviembre de 2016

LIC. JUAN MIGUEL DERAS MALDONADO
DELEGADO DEL REGISTRO AGRARIO NACIONAL
EN EL ESTADO DE QUINTANA ROO
Avenida Chapultepec, No. 148, Colonia Centro, Código Postal 77000,
Chetumal, Municipio de Othón P. Blanco, Quintana Roo
jderas@ran.gob.mx

PRESENTE



ASUNTO: Se solicita información de predios, ubicados dentro de la reserva de la biosfera Caribe Mexicano en la parte correspondiente al Municipio de Isla Mujeres, Q. Roo.

CAT 30 NOV 2016

DELEGACIÓN QUINTANA ROO
RECIBIDO

Hago de su conocimiento que el día 22 de abril de 2016, se publicó en el Diario Oficial de la Federación el AVISO por el que se informa al público en general que está a su disposición el estudio realizado para justificar la expedición del Decreto por el que se pretende declarar como área natural protegida con el carácter de Reserva de la Biosfera a la región conocida como Caribe Mexicano, consistente en una porción terrestre, así como la parte costera y marina frente a los municipios de Lázaro Cárdenas, Isla Mujeres y Benito Juárez; la porción costera colindante con el límite este del Parque Nacional Tulum y la porción marina frente a los municipios de Puerto Morelos, Tulum, Solidaridad y Cozumel, y la ubicada al este de las Reservas de la Biosfera Sian Ka'an y Arrecifes de Sian Ka'an, frente al Municipio de Felipe Carrillo Puerto; por último la porción marina frente a los municipios de Bacalar y Othón P. Blanco, todos en el Estado de Quintana Roo.

En virtud de lo anterior, le solicito de la manera más atenta y de no existir inconveniente que en el marco de sus atribuciones, proporcione a esta Dirección Regional de la Comisión Nacional de Áreas Naturales Protegidas, la información existente en sus archivos relativa a los domicilios de propietarios o poseedores de los predios ubicados en el Municipio de Isla Mujeres, solo por lo que respecta a la porción de tierra que comprende dicha declaratoria de área natural protegida. Lo anterior, con la finalidad de que esta dependencia del Ejecutivo Federal esté en posibilidades de dar cabal cumplimiento a lo previsto en el artículo 61 de la

Página 1 de 2

COTEJADO

000021

• DIRECCIÓN REGIONAL PENÍNSULA DE YUCATÁN Y CARIBE MEXICANO

OFICINA DEL DIRECTOR REGIONAL

OFICIO No. F00.9.DRPYyCM.- 0436/2016

Ley General del Equilibrio Ecológico y la Protección al Ambiente (LGEEPA), el cual establece que las *declaratoria deberán publicarse en el Diario Oficial de la Federación y se notificarán previamente a los propietarios o poseedores de los predios afectados, en forma personal cuando se conocieren sus domicilios.*

Para pronta referencia cartográfica, adjunto un CD, que contiene los siguientes archivos electrónicos del proyecto antes mencionado:

- a) Cobertura en formato "shape file", con las especificaciones cartográficas proyección UTM, Zona 16 Norte, con Datum Horizontal ITRF08 época 2010.0 y Elipsoide GRS80.*

En espera de contar con su valioso apoyo, quedo a sus ordenes.

ATENTAMENTE,
EL DIRECTOR REGIONAL.

BIÓL. FRANCISCO RICARDO GÓMEZ LOZANO

"Por una cultura ecológica y el uso eficiente de papel, las copias de conocimiento de este oficio, se remiten por vía electrónica"

C.c.p.- Lic. Alejandro del Mazo Maza.- Comisionado Nacional de Áreas Naturales Protegidas.- Para su conocimiento.- Ciudad de México.
Biól. David Gutiérrez Carbonell.- Encargado del Despacho de la Dirección General de Conservación para el Desarrollo de la CONANP.- Mismo fin.
Ing. Alejandro Rafael Nyssen Ocaranza.- Director General de Operación Regional de la CONANP.- Mismo fin.
Lic. Elias Rescala Jiménez.- Director de Asuntos Jurídicos de la CONANP.- Mismo fin.
Expediente.
Archivo.

FRGL/fapo

COTEJADO



DIRECCIÓN REGIONAL PENÍNSULA DE YUCATÁN Y CARIBE MEXICANO

OFICINA DEL DIRECTOR REGIONAL
OFICIO No. F009.DRPYCM.- 0435/2016

Cancún, Benito Juárez, Quintana Roo, a 25 de noviembre de 2016

LIC. JOSÉ LUIS LEAL SUAREZ
DELEGADO EN CANCÚN DEL REGISTRO PÚBLICO
DE LA PROPIEDAD Y DEL COMERCIO
Avenida Bonampak, Plaza Vivendi América,
Supermanzana 8, Manzana 1, Lotes 4 y 5,
Mesanina No. 3, Cancún, Q. Roo
luisleal0016@gmail.com
P R E S E N T E:

ASUNTO: Se solicita información de predios, ubicados dentro de la reserva de la biosfera Caribe Mexicano en la parte correspondiente al Municipio de Isla Mujeres, Q. Roo.

Hago de su conocimiento que el día 22 de abril de 2016, se publicó en el Diario Oficial de la Federación el AVISO por el que se informa al público en general que está a su disposición el estudio realizado para justificar la expedición del Decreto por el que se pretende declarar como área natural protegida con el carácter de Reserva de la Biosfera a la región conocida como Caribe Mexicano, consistente en una porción terrestre, así como la parte costera y marina frente a los municipios de Lázaro Cárdenas, Isla Mujeres y Benito Juárez; la porción costera colindante con el límite este del Parque Nacional Tulum y la porción marina frente a los municipios de Puerto Morelos, Tulum, Solidaridad y Cozumel, y la ubicada al este de las Reservas de la Biosfera Sian Ka'an y Arrecifes de Sian Ka'an, frente al Municipio de Felipe Carrillo Puerto; por último la porción marina frente a los municipios de Bacalar y Othón P. Blanco, todos en el Estado de Quintana Roo.

En virtud de lo anterior, le solicito de la manera más atenta y de no existir inconveniente que en el marco de sus atribuciones, proporcione a esta Dirección Regional de la Comisión Nacional de Áreas Naturales Protegidas, la información existente en sus archivos relativa a los domicilios de propietarios o poseedores de los predios ubicados en el Municipio de Isla Mujeres, solo por lo que respecta a la porción de tierra que comprende dicha declaratoria de área natural protegida. Lo anterior, con la finalidad de que esta dependencia del Ejecutivo

Página 1 de 2

COTEJADO

000022

SINTEXTO

secretari



DIRECCIÓN REGIONAL PENÍNSULA DE YUCATÁN Y CARIBE MEXICANO

OFICINA DEL DIRECTOR REGIONAL
OFICIO No. F00.9.DRPYyCM.- 0435/2016

Federal esté en posibilidades de dar cabal cumplimiento a lo previsto en el artículo 61 de la Ley General del Equilibrio Ecológico y la Protección al Ambiente (LGEEPA), el cual establece que las *declaratoria deberán publicarse en el Diario Oficial de la Federación y se notificarán previamente a los propietarios o poseedores de los predios afectados, en forma personal cuando se conocieren sus domicilios.*

Para pronta referencia cartográfica, adjunto un CD, que contiene los siguientes archivos electrónicos del proyecto antes mencionado:

- a) Cobertura en formato "shape file", con las especificaciones cartográficas proyección UTM, Zona 16 Norte, con Datum Horizontal ITRF08 época 2010.0 y Elipsoide GRS80.

En espera de contar con su valioso apoyo, quedo a sus órdenes.

ATENTAMENTE,
Medio Ambiente y
Áreas Naturales
Nacional de

BIOL. FRANCISCO RICARDO GÓMEZ LOZANO

"Por una cultura ecológica y el uso eficiente de papel, las copias de conocimiento de este oficio, se remiten por vía electrónica"

- CC. en.- Lic. Alejandro del Mazo Maza.- Comisionado Nacional de Áreas Naturales Protegidas.- Para su conocimiento.- Ciudad de México.
Biól. David Gutiérrez Carbonell.- Encargado del Despacho de la Dirección General de Conservación para el Desarrollo de la CONANP.- Mismo fin.
Ing. Alejandro Rafael Nyssen Ocaranza.- Director General de Operación Regional de la CONANP.- Mismo fin.
Lic. Elías Rescala Jiménez.- Director de Asuntos Jurídicos de la CONANP.- Mismo fin.
Expediente.
Archivo.

FRGL/1100

COTEJADO

SIN TEXTO



SE

SECRETARÍA DE ECONOMÍA



COFEMER
Comisión Federal
de Mejora Regulatoria

COMISIÓN FEDERAL DE MEJORA REGULATORIA
COORDINACIÓN GENERAL DE MEJORA REGULATORIA SECTORIAL

Of. No. COFEME/16/4542

Asunto: Se emite Dictamen total, con efectos de final, sobre el anteproyecto denominado *Decreto por el que se declara Área Natural Protegida, con el carácter de reserva de la biosfera, la región conocida como Caribe Mexicano.*

Ciudad de México, a 22 de noviembre de 2016

ING. CUAUHTÉMOC OCHOA FERNÁNDEZ
Subsecretario de Fomento y Normatividad Ambiental
Secretaría de Medio Ambiente y Recursos Naturales
Presente

Me refiero al anteproyecto denominado *Decreto por el que se declara Área Natural Protegida, con el carácter de reserva de la biosfera, la región conocida como Caribe Mexicano* y a su respectivo formulario de manifestación de impacto regulatorio (MIR), ambos instrumentos remitidos por la Secretaría de Medio Ambiente y Recursos Naturales (SEMARNAT) y recibidos por esta Comisión Federal de Mejora Regulatoria (COFEMER), el 10 de noviembre de 2016, a través del portal de la MIR¹.

Sobre el particular, se observa que dada la naturaleza del anteproyecto en comento, no le resulta aplicable el Acuerdo de Calidad Regulatoria, expedido por el Titular del Ejecutivo Federal el 2 de febrero de 2007, atento a lo que dispone en el penúltimo párrafo de su considerando, así como los artículos 1 y 2, fracción V del mismo instrumento.

En virtud de lo anterior, el anteproyecto y su MIR se sujetan al proceso de mejora regulatoria previsto en el Título Tercero A de la Ley Federal de Procedimiento Administrativo (LFPA), derivado de lo cual, con fundamento en los artículos 69-E, fracción II, 69-G, 69-H, primer párrafo y 69-J de dicho ordenamiento, esta Comisión tiene a bien emitir el siguiente:

DICTAMEN TOTAL

I. Consideraciones generales

En el este de la Península de Yucatán se ubica la región del Caribe Mexicano con cinco ecorregiones marinas denominadas Plataforma del Golfo de México Sur, Plataforma del Caribe Mesoamericano, Talud del Caribe Mesoamericano, Cuenca de Yucatán y Cadena Montañosa Caimán, que poseen características ambientales excepcionales, no sólo por la variedad de los elementos naturales que las conforman, sino por los eventos biológicos que ahí se desarrollan y que han permitido la permanencia de especies como los quelonios; así como por los fenómenos oceanográficos que favorecen la disponibilidad de alimento para las especies marinas que ahí habitan como el tiburón ballena (*Rhincodon typus*).

¹ www.cofemersinir.gob.mx

COTEJADO

0000024

SE

SECRETARÍA DE ECONOMÍA



COFEMER
Comisión Federal
de Mejora Regulatoria

COMISIÓN FEDERAL DE MEJORA REGULATORIA
COORDINACIÓN GENERAL DE MEJORA REGULATORIA SECTORIAL

Particularmente, se observa que en el Caribe Mexicano se registran aproximadamente 1,900 especies de flora y fauna terrestre y marina, entre las que destacan plantas como: el mangle rojo (*Rhizophora mangle*), mangle blanco (*Laguncularia racemosa*), mangle negro (*Avicennia germinans*) y mangle botoncillo (*Conocarpus erectus*), la palma chihit (*Thrinax radiata*); alrededor de 86 especies de coral; más de 500 especies de peces, 140 de ellas asociadas a los arrecifes de coral y por lo menos 27 elasmobranquios entre los que destacan el tiburón ballena (*Rhincodon typus*), tiburón toro (*Carcharhinus leucas*) y la mantarraya nariz de vaca (*Rhinoptera bonasus*) al presentarse sitios de importancia para su agregación; más de 100 especies de mamíferos terrestres y marinos como felinos, primates, cetáceos y la destacada presencia del manatí del Caribe (*Trichechus manatus*); también representa un área de importancia para la migración y residencia de alrededor de 401 especies de aves como el pavo ocelado (*Meleagris ocellata*), el loro yucateco (*Amazona xantholora*) y el carpintero yucateco (*Melanerpes pygmaeus*); aproximadamente 112 especies de anfibios y reptiles, entre los que se encuentran cuatro especies de tortugas marinas como la tortuga carey (*Eretmochelys imbricata*), la caguama (*Caretta caretta*), verde del Atlántico (*Chelonia mydas*) y laúd (*Dermochelys coriacea*); algunas de ellas en peligro de extinción.

Teniendo lo anterior en consideración, es factible notar que dicha zona, en la actualidad, no se encuentra bajo régimen alguno de conservación o protección, por lo que sus atributos son vulnerables a los estragos que se pueden ocasionar en el desarrollo de actividades antropogénicas, así como en la aparición de desastres naturales.

Por tales motivos, resulta de capital importancia el establecer los mecanismos para que tal zona natural sea considerada como una Área Natural Protegida, buscando que de esta manera se protejan sus hábitats profundos, sus recursos y servicios ambientales, su alta integridad ecológica, así como un buen estado de conservación.

En este sentido, cabe mencionar que de conformidad con los artículos 57 y 60 de la Ley General del Equilibrio Ecológico y la Protección al Ambiente (LGEEPA) que las Áreas Naturales Protegidas se crean mediante Declaratorias expedidas por el Titular del Ejecutivo Federal, en las que se definen, por lo menos, los siguientes aspectos:

- I. La delimitación precisa del área, señalando la superficie, ubicación, deslinde y en su caso, la zonificación correspondiente;
- II. Las modalidades a que se sujetará dentro del área, el uso o aprovechamiento de los recursos naturales en general o específicamente de aquellos sujetos a protección;
- III. La descripción de actividades que podrán llevarse a cabo en el área correspondiente, y las modalidades y limitaciones a que se sujetarán;
- IV. La causa de utilidad pública que en su caso fundamente la expropiación de terrenos, para que la nación adquiera su dominio, cuando al establecerse un área natural protegida se requiera dicha resolución; en estos casos, deberán observarse las previsiones de las Leyes de Expropiación, Agraria y los demás ordenamientos aplicables;
- V. Los lineamientos generales para la administración, el establecimiento de órganos colegiados representativos, la creación de fondos o fideicomisos y la elaboración del programa de manejo del área, y

2

SE

SECRETARÍA DE ECONOMÍA



COFEMER
Comisión Federal
de Mejora Regulatoria

COMISIÓN FEDERAL DE MEJORA REGULATORIA
COORDINACIÓN GENERAL DE MEJORA REGULATORIA SECTORIAL

- VI. *Los lineamientos para la realización de las acciones de preservación, restauración y aprovechamiento sustentable de los recursos naturales dentro de las áreas naturales protegidas, para su administración y vigilancia, así como para la elaboración de las reglas administrativas a que se sujetarán las actividades dentro del área respectiva, conforme a lo dispuesto en ésta y otras leyes aplicables.*

Adicionalmente, el artículo 46 de dicha Ley especifica que "se consideran áreas naturales protegidas [...] áreas de protección de flora y fauna [...]", por lo que en ellas podrán establecerse una o más zonas núcleo y de amortiguamiento, conformadas por una o más subzonas. Adicionalmente, según indica el artículo 47 BIS 1 de esa misma LGEEPA, "[...] en las áreas de protección de flora y fauna se podrán establecer todas las subzonas previstas en el artículo 47 Bis²", y que corresponden a las siguientes: i. de protección, ii. de uso restringido, iii. de preservación, iv. de uso tradicional, v. de aprovechamiento sustentable de los recursos naturales, vi. de aprovechamiento sustentable de los ecosistemas, vii. de aprovechamiento especial, viii. de uso público, ix. de asentamientos humanos y x. de recuperación.

En razón de lo anterior y toda vez que es oportuno proteger la mencionada región bajo esquemas que garanticen la preservación integral de los elementos naturales que la componen y que atendiendo a sus características, así como a las de su entorno ecosistémico, la categoría técnicamente más adecuada es la que corresponde a una reserva de la biosfera, la SEMARNAT se ve en la necesidad de emitir el anteproyecto que nos ocupa, a fin de constituir un instrumento rector de planeación y regulación que contenga los objetivos generales y específicos de su manejo, la delimitación, extensión y ubicación de las zonas y subzonas que le integran, los lineamientos básicos que le regirán, así como las condicionantes a que se sujetarán las actividades que en ellas se desarrollen.

Por todo lo expresado con antelación, esta Comisión considera adecuada la expedición del presente anteproyecto, pues constituye el instrumento jurídico alineado al marco jurídico vigente, que propicia el aprovechamiento sustentable de los recursos y la vida silvestre y promueve minimizar el deterioro sobre el ecosistema a través de una mejor gestión de las actividades turísticas, productivas y de investigación que en ella se desarrollen.

II. *Objetivos regulatorios y problemática*

Al respecto del presente apartado, la SEMARNAT indicó en la MIR recibida el 11 de noviembre de 2016, en el documento anexo denominado 20161111174502_39993_Anexo 1 Preguntas Objetivos Regulatorios RB CARIBE MEXICANO que la presente propuesta regulatoria tiene los siguientes objetivos:

- *Armonizar los regímenes de protección y aprovechamiento sustentable de los recursos naturales de las áreas naturales protegidas de competencia de la Federación que se ubican dentro del polígono general de la Reserva de la Biósfera Caribe Mexicano.*
- *Proteger ecosistemas y especies que se desarrollan y distribuyen fuera de los límites de las áreas naturales protegidas federales que colindan con el polígono general propuesto.*

² Cabe destacar que este artículo define a las zonas de protección como "aquellas superficies dentro del área natural protegida, que han sufrido muy poca alteración, así como ecosistemas relevantes o frágiles y fenómenos naturales, que requieren de un cuidado especial para asegurar su conservación a largo plazo" y donde "sólo se permitirá realizar actividades de monitoreo del ambiente y de investigación científica que no implique la extracción o el traslado de especímenes, ni la modificación del hábitat".



- Preservar los siguientes ambientes marinos, terrestres y costeros, con el propósito de asegurar el equilibrio y la continuidad de los procesos evolutivos y ecológicos.
- Preservar especies que estén en peligro de extinción, amenazadas, endémicas, raras o que se encuentren sujetas a protección especial, con el fin de salvaguardar la diversidad genética de las especies silvestres de las que depende la continuidad evolutiva.
- Diseñar esquemas de sustentabilidad ambiental como lo señala el concepto de integración del "Hombre y la Biosfera" de UNESCO, el cual tiene una visión global, pragmática y humanista de conservación de la biodiversidad, compatible con el uso sustentable del capital natural existente en la zona.

En este sentido, esta Comisión advierte la importancia de establecer el Área Natural Protegida antes mencionada, a efecto de mejorar su gestión territorial y administrativa respecto a las actividades, usos y aprovechamientos que actualmente se desarrollan en la misma y que amenazan su subsistencia.

Por otra parte, la SEMARNAT indicó que la problemática que pretende solucionar el anteproyecto en comento, radica en "conservar y proteger a largo plazo un conjunto de ecosistemas con un alto valor biológico, ecológico, social y económico, bajo el concepto moderno de sustentabilidad, con una visión humanista y pragmática para lograr una sociedad próspera, en congruencia con el Plan Nacional de Desarrollo 2013-2018, el cual establece como Meta Nacional un México Próspero, en cuyo objetivo 4.4: se debe impulsar y orientar un crecimiento verde incluyente y facilitador que preserve nuestro patrimonio natural al mismo tiempo que genere riqueza, competitividad y empleo, previendo como una de las líneas de acción de la Estrategia 4.4.4, a efecto de proteger el patrimonio natural, manteniendo la representatividad de los ecosistemas y su biodiversidad, asegurando la provisión de sus servicios ambientales mediante su conservación y manejo sustentable e incrementando la superficie del territorio nacional bajo modalidades de conservación, buenas prácticas productivas y manejo regulado del patrimonio natural".

En este sentido, esa Dependencia comentó que "las actividades que influyen directamente en el uso y el aprovechamiento de los recursos naturales en la región se observan las relacionadas principalmente con el turismo y marginalmente con actividades agropecuarias y de pesca tanto en su modalidad comercial, de autoconsumo y deportivo-recreativa". Asimismo, destacó que el Caribe Mexicano "se caracteriza por ser una región con importantes recursos naturales susceptibles de ser aprovechados por la industria turística, tanto los elementos artificiales como los naturales, entre estos últimos se puede mencionar a los arrecifes de coral, los bosques de manglar, los lechos de pastos marinos, las playas y dunas costeras, es decir, la gran diversidad de ecosistemas presentes en la región".

En ese orden de ideas, señaló que "paradójicamente, uno de los efectos negativos más observados de la actividad turística es la pérdida de la biodiversidad debido a que los centros turísticos se construyen en sitios con gran cantidad de recursos naturales de valor estratégico. Además, el incremento en la demanda de bienes y servicios provocado por el crecimiento urbano y turístico ha generado el aumento de la contaminación costera y consecuentemente la degradación del medio ambiente".

7

SE

SECRETARÍA DE ECONOMÍA



COFEMER
Comisión Federal
de Mejora Regulatoria

COMISIÓN FEDERAL DE MEJORA REGULATORIA
COORDINACIÓN GENERAL DE MEJORA REGULATORIA SECTORIAL

Particularmente, se observa que esa Secretaría indicó las siguientes problemáticas específicas de esa región:

Ambiente	Problemática
Marino	<ul style="list-style-type: none"> • Intensa actividad de navegación de cruceros y buques de carga. • Alta concentración de embarcaciones y de turistas en zonas arrecifales someras. • Ruptura, fragmentación y destrucción de arrecifes por contacto de buceadores inexpertos y anclaje inadecuado de las embarcaciones. • Suspensión de sedimentos en el agua por efecto de las aletas de buceo y las propelas de los motores. • Aprovechamiento no sustentable de las actividades de observación y nado con el tiburón ballena (<i>Rhincodon typus</i>): lesiones por contacto con embarcaciones, heridas en aletas y dorso, así como pérdida parcial de aletas. • Extracción de especies de ornato como pueden ser trozos de coral. • Encallamiento de embarcaciones recreativas, de servicios y privadas. • Derrames y mal manejo de aceites y gasolina de embarcaciones. • Contaminación por residuos sólidos.
Costero	<ul style="list-style-type: none"> • Cambio en el uso de suelo y fraccionamiento del hábitat debido a la presión turística y urbana. • Asentamientos irregulares. • Vertimiento y descarga de contaminantes sólidos y líquidos. • Pérdida de hábitat de anidación para las tortugas marinas como consecuencia de la actividad turística y urbanística. • Aprovechamiento no sustentable de las actividades de observación de aves residentes y migratorias. • Aprovechamiento no sustentable de las actividades de buceo autónomo y el uso de embarcaciones dentro del hábitat del manatí del Caribe (<i>Trichechus manatus</i>): riesgo de lesiones y muerte por impacto de las propelas de los motores fuera de borda.
Terrestre	<ul style="list-style-type: none"> • Cambio en el uso de suelo y fragmentación del hábitat debido al avance de las áreas turísticas y urbanas. • Expansión de la frontera agrícola y ganadera, principalmente para la producción de pastos para la alimentación de ganado. • Existencia de tiraderos a cielo abierto, lo que genera lixiviados que a su vez contaminan mantos freáticos y las aguas costeras.

COTEJADO

Por tales motivos, se advierte la importancia de emitir el presente anteproyecto, a fin de "asegurar la preservación y el aprovechamiento sustentable de la biodiversidad de la región, en particular de las especies raras o en riesgo".



COMISIÓN FEDERAL DE MEJORA REGULATORIA
COORDINACIÓN GENERAL DE MEJORA REGULATORIA SECTORIAL

En consecuencia, esta Comisión advierte que los objetivos de la regulación se encuentran alineados a la problemática detectada, por lo que estima conveniente la emisión del anteproyecto de mérito, para que, mediante su implementación se atiendan las situaciones arriba descritas, anticipando que su emisión coadyuvará no solo a fomentar el mejoramiento ambiental en la región en la que se sitúa el área de protección de flora y fauna, sino que también representa el resguardo de un patrimonio que pertenece a la sociedad en su conjunto.

III. Alternativas a la regulación

Respecto al presente apartado, conforme a la información contenida en la MIR correspondiente, se observa que durante el diseño de la presente propuesta regulatoria, la SEMARNAT consideró entre las alternativas a la presente regulación no emitir regulación alguna; sin embargo, determinó que dicha opción es inviable *"bajo el patrón actual de desarrollo que se realiza en la región más la ausencia de políticas ambientales integrales de conservación in situ del medio ambiente, no se contemplan cambios institucionales, culturales, sociales y económicos dirigidos a la disminución de externalidades negativas y/o a la asimilación de los costos de reparación o sustitución del ecosistema, tampoco se contempla la disminución de los efectos adversos sobre la biodiversidad y la generación de servicios ambientales que permitan mantener el capital natural, por lo que la posibilidad de que la problemática expuesta se corrija por sí misma es prácticamente nula, además, sin la intervención del Estado, se han generado expectativas de inversión y el impulso de actividades contrarias a la conservación del medio ambiente"*.

Asimismo, la SEMARNAT estimó la posibilidad de implementar esquemas de autorregulación; sin embargo argumentó que *"prevalecería la incertidumbre originada del uso y aprovechamiento de los recursos naturales, con respecto a los demás elementos ecosistémicos"*, además de que *"se exacerbaría el impacto negativo sobre el medio ambiente, resultado de la falta de información con respecto a riesgos y niveles de impacto derivados de la actividad"*, por lo que en esta etapa se requiere que la autoridad oriente y vigile las actividades aptas para desarrollarse en el área en cuestión.

Adicionalmente, el regulador consideró la opción de adoptar esquemas voluntarios de protección, conservación y explotación de los recursos naturales; no obstante, indicó que *"existen altos costos de vigilancia y exclusión del aprovechamiento de los recursos para los que no pertenecen al grupo, lo que genera conflictos sociales, que derivan en competencia por la apropiación y detrimento ambiental, motivo por el cual no se considera una opción viable para la conservación integral del ecosistema"*.

Como otra de las alternativas, la SEMARNAT analizó la pertinencia de actuar a través de la aplicación de incentivos económicos; mismos que descartó en virtud de que *"conducen a una asignación ineficiente e inequitativa de los recursos naturales en forma sistemática"*.

Finalmente, dicha Secretaría estimó que otras opciones regulatorias no son factibles dado que *"no se encontró dentro del sistema jurídico mexicano ningún otro instrumento legal o alternativa regulatoria que permita una conservación integral para preservar el Caribe Mexicano, como se logra con el proyecto de declaratoria de Área Natural Protegida con categoría de reserva de la biósfera"*.

En este sentido, la autoridad consideró que la regulación propuesta es la mejor alternativa para atender la problemática antes comentada, en razón de que:

7

SE

SECRETARÍA DE ECONOMÍA



COFEMER
Comisión Federal
de Mejora Regulatoria

COMISIÓN FEDERAL DE MEJORA REGULATORIA
COORDINACIÓN GENERAL DE MEJORA REGULATORIA SECTORIAL

- Es específico en los objetos de protección.
- Establece una categoría de manejo acorde con las características del ecosistema, los objetivos de protección establecidos y su relación con el contexto socioeconómico.
- Delimita formalmente el territorio de aplicación de la regulación.
- Zonifica el territorio del área natural protegida en función del grado de conservación y representatividad de sus ecosistemas, la vocación natural del terreno, de su uso actual y potencial en concordancia con los objetivos dispuestos en la declaratoria.
- Determina prohibiciones y estipula modalidades de uso y aprovechamiento de los recursos naturales en la zonificación establecida.
- Establece una serie de trámites que permiten el control de las actividades socioeconómicas.
- Asienta las bases para el diseño y aplicación de un "Programa de Manejo" (PM) del área natural protegida, el cual debe definir objetivos de corto, mediano y largo plazo para el mantenimiento del ecosistema y sus recursos.

A la luz de tales consideraciones, la COFEMER observa que la SEMARNAT da cumplimiento al requerimiento de esta Comisión en materia de evaluación de alternativas de la regulación, al tenor de lo dispuesto en el marco legal y reglamentario vigente en la materia.

IV. Impacto de la Regulación

1. Obligaciones y/o Disposiciones

En lo concerniente al presente apartado y de acuerdo a la información contenida en la MIR correspondiente, se advierte que la SEMARNAT identificó y justificó mediante el documento anexo 20161110174301_41447_Anexo6 Pregunta7 Disposiciones Jurídicas RB Caribe Mexicano, las acciones regulatorias que se resumen en el siguiente cuadro:

Cuadro 1. Identificación y Justificación de las Acciones Regulatorias por la SEMARNAT

Art.	Descripción de la Acción Regulatoria	Justificación otorgada
Primero	Se declara área natural protegida, con el carácter de reserva de la biosfera, el Caribe Mexicano, localizado en los municipios de Isla Mujeres, Benito Juárez, Tulum y frente a las costas de Puerto Morelos, Solidaridad, Cozumel, Bacalar y Othón P. Blanco, en el estado de Quintana Roo, con una superficie total de 5,754,055-36-31.60 hectáreas.	Esta disposición se constituye a efecto de proteger la región bajo esquemas que garanticen la preservación de los elementos naturales que la componen.

COTEJADO



Art.	Descripción de la Acción Regulatoria	Justificación otorgada
Cuarto	<p>Dentro de las zonas núcleo de la reserva de la biosfera Caribe Mexicano, podrán realizarse las siguientes actividades:</p> <p>I. Preservación de los ecosistemas terrestres y marinos y sus elementos. II. Monitoreo ambiental. III. Investigación científica. IV. Colecta científica. V. Educación ambiental. VI. Aprovechamiento no extractivo de la vida silvestre. VII. Turísticas. VIII. Turismo náutico. IX. Restauración de ecosistemas y reintroducción de especies. X. Erradicación o control de especies de vida silvestre que se tornen perjudiciales. XI. Instalación de señalización marítima. XII. Mantenimiento de la infraestructura fija existente. XIII. Construcción de infraestructura exclusivamente cuando, conforme a las atribuciones de la Secretaría de Marina, se requiera para la defensa exterior y coadyuvancia en la seguridad interior del país o para atender una situación de emergencia. XIV. La navegación de embarcaciones en tránsito.</p>	<p>Esta disposición es necesaria a fin de evaluar los resultados parciales y finales obtenidos para proveer una base de información para la toma de decisiones con el propósito de alcanzar metas de largo plazo para la conservación, al tiempo que permite documentar, retroalimentar y difundir resultados parciales, incrementar la discusión de las lecciones aprendidas, promoviendo la rendición de resultados. Dichas acciones representan un instrumento básico en el control e incrementa la certidumbre de las acciones aplicadas.</p>
Quinto	<p>El uso y aprovechamiento de los recursos naturales dentro de las zonas núcleo de la reserva de la biosfera Caribe Mexicano se sujetará a las siguientes modalidades:</p> <p>I. La investigación y colecta científicas, el monitoreo ambiental y la educación ambiental se llevarán a cabo de tal forma que no impliquen modificaciones de las características o condiciones naturales originales y no alteren los hábitats o la viabilidad de las especies marinas y terrestres de la vida silvestre y sus poblaciones. II. Las actividades de educación ambiental que se realicen no implicarán la instalación de infraestructura permanente o temporal que modifique las condiciones físicas y biológicas de la zona. III. El aprovechamiento no extractivo se realizará sólo con fines de monitoreo ambiental, investigación científica, educación ambiental, turismo, turismo náutico y observación de la vida silvestre. IV. El turismo y turismo náutico se podrán realizar siempre que no implique modificaciones de las características o condiciones naturales originales, ni la instalación de construcciones de apoyo. V. La restauración de ecosistemas se llevará a cabo con la finalidad de prevenir la afectación en la continuidad de los procesos ecológicos y evolutivos, o de los servicios ecosistémicos o propiciar, en su caso, la recuperación de ambos. VI. La erradicación o control de especies de vida silvestre que se tornen perjudiciales, se realizará conforme a las medidas que para tal efecto autorice la Secretaría, con la finalidad de prevenir la afectación en la continuidad de los procesos ecológicos y evolutivos, o de los servicios ecosistémicos o propiciar, en su caso, la recuperación de ambos. VII. La reintroducción y repoblación de vida silvestre se realizarán con especies nativas, con ejemplares de la misma especie o subespecie según sea el caso, siempre que no se afecte a otras especies nativas existentes en el área, incluidas aquellas que se encuentren en alguna categoría de riesgo. VIII. El mantenimiento de infraestructura existente y la instalación de señalización marítima se realizarán de forma que no implique la remoción de las poblaciones naturales ni la fragmentación de los ecosistemas.</p>	<p>Dichas restricciones son requeridas con la finalidad de preservar las características ecológicas de la zona en cuestión, con impactos mínimos de origen antropológico, evitando la modificación de conductas de la vida silvestre y sus distribuciones, con la idea de mantener las cadenas evolutivas y la interrelación natural del ecosistema.</p> <p>Además, se fomenta el uso de mejores prácticas para la realización de estas actividades, de tal forma que no impliquen modificaciones de las características o condiciones naturales originales y no alteren, a la vida silvestre.</p>

SE

SECRETARÍA DE ECONOMÍA



COFEMER
Comisión Federal
de Mejora Regulatoria

COMISIÓN FEDERAL DE MEJORA REGULATORIA
COORDINACIÓN GENERAL DE MEJORA REGULATORIA SECTORIAL

Art.	Descripción de la Acción Regulatoria	Justificación otorgada
Sexto	<p>En las zonas núcleo de la reserva de la biosfera Caribe Mexicano queda prohibido:</p> <p>I. Verter o descargar contaminantes en el suelo, subsuelo y cualquier clase de cauce, vaso, acuífero, aguas marinas interiores o en el medio marino, así como desarrollar cualquier actividad contaminante.</p> <p>II. Interrumpir, rellenar, desecar o desviar los flujos hidráulicos.</p> <p>III. Perseguir o dañar a las especies de tortuga marina, así como extraer, poseer y comercializar sus huevos o productos.</p> <p>IV. Realizar actividades pesqueras, acuícolas o de aprovechamiento extractivo de especies de flora y fauna silvestre, así como extracción de pastos marinos.</p> <p>V. Introducir ejemplares o poblaciones exóticas de la vida silvestre, así como organismos genéticamente modificados.</p> <p>VI. Destruir o dañar por cualquier medio o acción los sitios de alimentación, anidación, refugio o reproducción de las especies silvestres.</p> <p>VII. Emplear métodos de arrastre y otras técnicas invasivas en los fondos marinos.</p> <p>VIII. Cambiar el uso del suelo.</p> <p>IX. Remover, rellenar, trasplantar, podar, o realizar cualquier obra o actividad que afecte la integralidad de los flujos hidrológicos, la productividad y capacidad de carga natural de los ecosistemas; de las zonas de anidación, reproducción, refugio, alimentación y alevinaje de las especies nativas; o bien de las interacciones entre manglares, dunas, la zona marítima adyacente y los bosques de sargazo, o que provoque cambios en las características naturales y los servicios ecológicos.</p> <p>X. Construir confinamientos de residuos sólidos, así como de materiales y sustancias peligrosas.</p> <p>XI. Colocar iluminación dirigida hacia el mar y las playas, que altere el ciclo reproductivo de las tortugas marinas, así como su ingreso o tránsito; a excepción del señalamiento marítimo que determine la autoridad competente.</p> <p>XII. Hacer uso de explosivos.</p> <p>XIII. Apertura de bancos de material, así como la extracción de arena.</p> <p>XIV. Realizar exploración, explotación minera y extracción de material pétreo.</p> <p>XV. Realizar cualquier actividad de limpieza de embarcaciones, verter aguas de lastre y achicar sentinas.</p>	<p>Estas prohibiciones son necesarias a fin de mantener las condiciones físicas de los ecosistemas libres de contaminantes en el suelo marino, así como en los cuerpos y flujos de agua y de los efectos que éstos generan, evitar la contaminación derivada de las descargas de basura o aguas residuales sin tratamiento, de tipo doméstico, industrial, agrícola, pecuario o minero, coadyuvando a reducir el riesgo de acumulación de partículas o metales pesados tóxicos en los tejidos vegetales y animales (a nivel bioquímico, fisiológico, morfológico y reproductivo) disminuyendo su capacidad fisiológica y sus sistemas inmunológicos, lo que puede provocar la muerte en masa de la vida silvestre por el efecto acumulativo a través de las cadenas tróficas.</p>
Séptimo	<p>Dentro de las zonas de amortiguamiento de la reserva de la biosfera Caribe Mexicano, podrán realizarse las siguientes actividades:</p> <p>I. Investigación y colecta científicas.</p> <p>II. Monitoreo ambiental.</p> <p>III. Educación ambiental.</p> <p>IV. Turísticas.</p> <p>V. Turismo náutico.</p> <p>VI. Aprovechamiento no extractivo de la vida silvestre.</p> <p>VII. Aprovechamiento extractivo de vida silvestre.</p> <p>VIII. Pesca y acuacultura.</p> <p>IX. Restauración de ecosistemas, reintroducción y repoblación de especies.</p> <p>X. Erradicación o control de especies de vida silvestre que se tornen perjudiciales.</p> <p>XI. Construcción de instalaciones de apoyo a la investigación, monitoreo y educación ambientales; así como para el turismo, el turismo náutico y para la administración y vigilancia del área natural protegida.</p> <p>XII. Instalación de señalización marítima.</p> <p>XIII. Mantenimiento de la infraestructura fija existente.</p> <p>XIV. Mantenimiento y desarrollo de infraestructura portuaria.</p>	<p>Tales medidas están pensadas con la finalidad de promover la correcta apreciación del valor de los recursos y de la supervivencia de las especies en peligro, así como la aceptación de los procesos de manejo integrado y la promoción de una estrategia participativa, diseñándose un programa educativo a todos los niveles, desde los que toman las decisiones hasta los escolares, además de fomentar programas especiales dirigidos a grupos específicos, para adoptar medidas de trato digno y respetuoso de la vida silvestre.</p>

COTELADO



Art.	Descripción de la Acción Regulatoria	Justificación otorgada
	<p>XV. Construcción de infraestructura exclusivamente cuando conforme a las atribuciones de la Secretaría de Marina, se requiera para la defensa exterior y coadyuvancia en la seguridad interior del país o para atender una situación de emergencia.</p> <p>XVI. Mantenimiento y dragado de los canales de navegación.</p> <p>XVII. Extracción de arena, siempre y cuando cuente con la autorización en Materia de Impacto Ambiental.</p> <p>XVIII. Navegación de embarcaciones.</p> <p>XIX. Regatas o competencias deportivas náuticas.</p> <p>XX. Instalación de arrecifes artificiales promotores de nuevos hábitats para la flora y fauna marina, así como para los proyectos de recuperación de playas.</p> <p>El uso y aprovechamiento de los recursos naturales dentro de las zonas de amortiguamiento de la reserva de la biosfera Caribe Mexicano, se realizarán de conformidad con la subzonificación correspondiente y se sujetarán a las siguientes modalidades:</p> <p>I. Las actividades de observación, investigación científica, colecta científica, monitoreo ambiental y educación ambiental, se llevarán a cabo de tal forma que no alteren los ecosistemas, los hábitats o la viabilidad de las especies de vida silvestre.</p> <p>II. El desarrollo de actividades de turismo terrestre o acuático, turismo náutico pueden llevarse a cabo respetando la capacidad de carga o límite de cambio aceptable de los ecosistemas, evitando en todo momento la fragmentación o la alteración de los elementos naturales que lo conforman.</p> <p>III. Los aprovechamientos no extractivos distintos a los enunciados en las fracciones I y II del presente artículo, se realizarán manteniendo los procesos ecológicos esenciales y ayudando a conservar los recursos naturales y la diversidad biológica.</p> <p>IV. La pesca y acuicultura en todas sus modalidades se realizarán manteniendo el equilibrio ecológico de la subzona en la que, conforme al programa de manejo, dicha actividad esté permitida y siempre que se cuente con la autorización respectiva de la dependencia correspondiente, conforme a la legislación aplicable, respetando las épocas y zonas de veda.</p> <p>V. La pesca de consumo doméstico sólo podrá efectuarse con redes y líneas manuales que pueda utilizar individualmente el pescador.</p> <p>VI. Las actividades pesqueras se realizarán sujetándose a lo previsto en la Norma Oficial Mexicana NOM-064-SAG/PESC/SEMARNAT-2013, Sobre sistemas, métodos y técnicas de captura prohibidos en la pesca en aguas de jurisdicción federal de los Estados Unidos Mexicanos o la Norma Oficial Mexicana que la sustituya.</p> <p>VII. La agricultura y ganadería se realizarán únicamente en las subzonas en que, conforme a la Ley General del Equilibrio Ecológico y la Protección al Ambiente, se permitan el desarrollo de tales actividades, procurando en todo momento la conservación de los ecosistemas y especies de vida silvestre existentes en el área.</p> <p>VIII. La restauración de ecosistemas se llevará a cabo con la finalidad de prevenir la afectación en la continuidad de los procesos ecológicos y evolutivos, o de los servicios ecosistémicos o propiciar, en su caso, la recuperación de ambos.</p> <p>IX. La erradicación o control de especies de vida silvestre que se tornen perjudiciales, se realizará conforme a las medidas que para tal efecto autorice la Secretaría, con la finalidad de prevenir la afectación en la continuidad de los procesos ecológicos y evolutivos, o de los servicios ecosistémicos o propiciar, en su caso, la recuperación de ambos.</p> <p>X. La reintroducción de vida silvestre se realizará con fines de repoblación de las especies nativas de ejemplares de la misma especie o subespecie, según sea el caso, para reforzar una</p>	

Octavo

Estas disposiciones son requeridas con el objetivo de preservar las características ecológicas de la zona de amortiguamiento con impactos mínimos de origen antropológico, evitando la modificación de conductas de la vida silvestre y sus distribuciones, con la idea de mantener las cadenas evolutivas y la interrelación natural del ecosistema, además de coadyuvar al uso de mejores prácticas para la realización de estas actividades, de tal forma que no impliquen modificaciones de las características o condiciones naturales originales y no alteren la vida silvestre.

7

SE

SECRETARÍA DE ECONOMÍA



COFEMER
Comisión Federal
de Mejora Regulatoria

COMISIÓN FEDERAL DE MEJORA REGULATORIA
COORDINACIÓN GENERAL DE MEJORA REGULATORIA SECTORIAL

Art.	Descripción de la Acción Regulatoria	Justificación otorgada
Noveno	<p>población silvestre disminuida o restituir una población desaparecida o en recuperación, siempre que con dicha reintroducción no se afecte a otras especies existentes en el área, incluidas aquellas que se encuentren en alguna categoría de riesgo.</p> <p>XI. Respetar la señalización marítima, rutas de navegación y áreas de fondeo ya establecidas por las autoridades competentes y por el programa de manejo.</p> <p>XII. El mantenimiento y construcción de infraestructura se realizarán únicamente en las subzonas en las que el programa de manejo lo permita y se ejecutarán conforme a las reglas específicas que dicho programa prevea.</p> <p>XIII. La construcción de instalaciones de apoyo para las actividades permitidas dentro de las zonas de amortiguamiento se ejecutarán de acuerdo a lo previsto en las reglas específicas para cada una de esas actividades.</p> <p>Dentro de las zonas de amortiguamiento de la reserva de la biosfera Caribe Mexicano, queda prohibido:</p> <p>I. Arrojar, verter, almacenar, descargar o depositar desechos derivados de actividades altamente riesgosas en virtud de las características corrosivas, reactivas, radioactivas, explosivas, tóxicas, inflamables o biológico-infecciosas, que pueden afectar el equilibrio ecológico o el ambiente; así como desechar otras sustancias contaminantes como insecticidas, fungicidas y pesticidas, o los envases que las contienen.</p> <p>II. Construir confinamientos o terminales de almacenamiento de materiales y sustancias peligrosas.</p> <p>III. Construir sitios de disposición final o rellenos sanitarios de residuos sólidos en la reserva de la biosfera, salvo el mantenimiento y mejoramiento de los existentes.</p> <p>IV. Emplear equipos y artes de pesca fijas permanentes o de arrastre sobre el fondo marino, salvo para la pesquería de camarón en la zona Noroeste de Isla Contoy, y para la instalación de casitas cubanas para la pesca de langosta en la Laguna Chacmocheh.</p> <p>V. Utilizar sistemas, métodos y técnicas de captura prohibidos en la pesca en aguas de jurisdicción federal de los Estados Unidos Mexicanos, de conformidad con la Norma Oficial Mexicana NOM-064-SAG/PESC/SEMARNAT-2013 o la Norma Oficial Mexicana que la sustituya.</p> <p>VI. Introducir especies exóticas invasoras.</p> <p>VII. Alimentar, tocar o perseguir a los ejemplares de la vida silvestre, salvo que se cuente con la autorización correspondiente.</p> <p>VIII. Colocar iluminación dirigida hacia el mar y las playas, que altere el ciclo reproductivo de las tortugas marinas, así como su ingreso o tránsito; a excepción del señalamiento marítimo que determine la autoridad competente;</p> <p>IX. Remover el fondo marino o generar la suspensión de sedimentos, aguas fangosas o lodosas sobre los ecosistemas costeros, salvo para recuperación de playas y arrecifes artificiales que cuenten con la autorización correspondiente.</p> <p>X. Usar explosivos, salvo para las actividades que en el ejercicio de sus atribuciones requiera la Secretaría de Marina.</p> <p>XI. Realizar exploración y explotación tanto minera como de hidrocarburos y extracción de material pétreo.</p> <p>XII. Carga, descarga, recarga y almacenamiento de hidrocarburos en zonas arrecifales.</p> <p>XIII. Verter aguas de lastre y achicar sentinas, salvo en situaciones de emergencia cuando se trate de embarcaciones mayores.</p>	<p>Estas prohibiciones son necesarias a fin de evitar la contaminación derivada de las descargas de basura o aguas residuales sin tratamiento, de tipo doméstico, industrial, agrícola, pecuario o minero, sobre el suelo y las aguas de la reserva de la biosfera, coadyuvando así a disminuir el riesgo por la acumulación de partículas o metales pesados tóxicos en los tejidos vegetales y animales (a nivel bioquímico, fisiológico, morfológico y reproductivo) disminuyendo su capacidad fisiológica y sus sistemas inmunológicos, lo que puede provocar la muerte en masa de la vida silvestre por el efecto acumulativo a través de las cadenas tróficas, incluido el hombre.</p>

COTEJADO



Art.	Descripción de la Acción Regulatoria	Justificación otorgada
Décimo	Quiénes realicen actividades dentro de la reserva de la biosfera Caribe Mexicano, estarán obligados a conservar el área, de acuerdo con lo dispuesto en el presente Decreto, el programa de manejo y las disposiciones jurídicas aplicables.	Esta disposición es requerida a efecto de que los particulares tengan certeza jurídica sobre las bases regulatorias en el área natural.
Décimo Segundo	Cualquier obra o actividad pública o privada que se pretenda realizar dentro de la reserva de la biosfera Caribe Mexicano deberá sujetarse a las modalidades y lineamientos establecidos en este Decreto, en el programa de manejo del área y en las demás disposiciones jurídicas aplicables. Asimismo, quienes pretendan realizar dichas obras o actividades deberán contar, en su caso, y previamente a su ejecución, con la autorización en materia de impacto ambiental correspondiente en los términos de la Ley General del Equilibrio Ecológico y la Protección al Ambiente y su Reglamento en materia de Evaluación del Impacto Ambiental, independientemente del otorgamiento de permisos, licencias y autorizaciones que deban expedir otras autoridades, conforme a las disposiciones jurídicas que correspondan.	Estas medidas son necesarias para salvaguardar la capacidad de los ecosistemas para realizar sus funciones y procesos esenciales, proveer bienes y servicios ambientales como alimento, agua, suelos, asimilación y transformación de residuos, regulación del clima; provisión de belleza paisajística, funciones que contribuyen a elevar la calidad de vida del hombre.

Fuente: Elaboración de la COFEMER con información proporcionada por la SEMARNAT.

Bajo tales argumentos, esta COFEMER considera que esa Secretaría, identificó y justificó las disposiciones, obligaciones y/o acciones regulatorias contenidas en la regulación.

2. Costos

Conforme a la información contenida en la MIR correspondiente recibida el día 10 de noviembre de 2016 así como en el documento anexo 20161110174346_41447_Anexo8 Pregunta9 CostosBeneficios RB Caribe Mexicano, esa Dependencia que los costos que se ocasionarán a los particulares como resultado de la emisión del anteproyecto en comento, se darán por la entrega, en su caso, por parte de un mayor número de particulares, de los trámites:

- CNANP-00-001 Autorización para realizar actividades comerciales dentro de las áreas naturales protegidas.
- CNANP-00-004 Autorización para filmaciones, actividades de fotografía, captura de imágenes o sonidos con fines comerciales dentro de áreas naturales protegidas.
- CNANP-00-007 Aviso para realizar actividades de investigación con colecta o manipulación de ejemplares de flora y fauna silvestre.
- CNANP-00-008 Aviso para realizar actividades de investigación sin colecta o manipulación de ejemplares de especies no consideradas en riesgo dentro de áreas naturales protegidas.
- CNANP-00-009 Aviso para realizar actividades de educación ambiental que no implica ninguna actividad extractiva en áreas naturales protegidas.
- CNANP-00-014-A Autorización para realizar actividades turístico-recreativas dentro de áreas naturales protegidas. Modalidad: actividades turístico recreativas con vehículos o unidad de transporte.

SE

SECRETARÍA DE ECONOMÍA



COFEMER
Comisión Federal
de Mejora Regulatoria

COMISIÓN FEDERAL DE MEJORA REGULATORIA
COORDINACIÓN GENERAL DE MEJORA REGULATORIA SECTORIAL

- CNANP-00-014-B Autorización para realizar actividades turísticas recreativas dentro de áreas naturales protegidas. Modalidad: Actividades turístico recreativas sin vehículos o unidad de transporte.
- CNANP-00-014-C Autorización para realizar actividades turístico-recreativas dentro de áreas naturales protegidas. Modalidad: Actividades turístico recreativas con infraestructura.
- CNANP-01-001 Aviso para la realización de Monitoreo sin colecta o manipulación de especímenes de especies no consideradas en riesgo en áreas naturales protegidas.
- SEMARNAT-04-002-A Recepción, evaluación y resolución de la manifestación de impacto ambiental en su modalidad particular.
- SEMARNAT-04-002-B Recepción, evaluación y resolución de la manifestación de impacto ambiental en su modalidad particular. Incluye actividad altamente riesgosa.
- SEMARNAT-04-003-A. Recepción, evaluación y resolución de la manifestación de impacto ambiental en su modalidad particular. Incluye actividad altamente riesgosa.
- SEMARNAT-04-003-B Recepción, evaluación y resolución de la manifestación de impacto ambiental en su modalidad regional. Incluye actividad altamente riesgosa.

Al respecto, se observa que la SEMARNAT procedió a cuantificar los nuevos costos de cumplimiento que deberán enfrentar los particulares; específicamente por los siguientes conceptos:

Para el caso específico de los trámites con homoclave CNANP-00-001, CNANP-00-004, CNANP-00-007, CNANP-00-008, CNANP-00-009, CNANP-00-014-A, CNANP-00-014-B, CNANP-00-014-C, CNANP-01-001, SEMARNAT-04-002-A, SEMARNAT-04-002-B, SEMARNAT-04-003-A y SEMARNAT-04-003-B, se observa que se ponderaron los costos siguientes:

- Solicitud.
- Traslado para presentar la solicitud en la Dirección del ANP.
- Costo de oportunidad (salario vigente mínimo).
- Pago del trámite correspondiente.
- Resolutivo de la autorización en Materia de Impacto Ambiental³.
- Costo promedio por la elaboración de una Manifestación de Impacto Ambiental sin actividad altamente riesgosa⁴.
- Costo promedio por la recepción, evaluación y el otorgamiento de la resolución de una Manifestación de Impacto Ambiental en su modalidad particulares.

Al respecto, indicó que los costos unitarios por la entrega de dichos trámites, serían los siguientes:

Cuadro 2. Costos por la presentación de los trámites.

CNANP-00-001 y CNANP-00-004	\$656.93 pesos
CNANP-00-007, CNANP-00-008, CNANP-00-009 y CNANP-01-001	\$299.86 pesos
CNANP-00-014-A	\$8,292.44 pesos
CNANP-00-014-B	\$124,496.88 pesos

³ Solo en el caso del trámite CNANP-00-014-C.

⁴ Solo en el caso de los trámites SEMARNAT-04-002-A, SEMARNAT-04-002-B, SEMARNAT-04-003-A y SEMARNAT-04-003-B.

⁵ Solo en el caso de los trámites SEMARNAT-04-002-A, SEMARNAT-04-002-B, SEMARNAT-04-003-A y SEMARNAT-04-003-B.

000039



COMISIÓN FEDERAL DE MEJORA REGULATORIA
COORDINACIÓN GENERAL DE MEJORA REGULATORIA SECTORIAL

SEMARNAT-04-002-A.	\$109,139.81 pesos
SEMARNAT-04-002-B.	\$124,139.81 pesos
SEMARNAT-04-003-A.	\$927,297.28 pesos
SEMARNAT-04-003-B.	\$1,577,297.28 pesos

Fuente: Elaboración de la COFEMER con información proporcionada por la SEMARNAT.

En este sentido, a efecto de coadyuvar al presente análisis de costos, se observa que dichos trámites pueden ser agrupados por el tipo de particulares que los deberían realizar a efecto de obtener las autorizaciones correspondientes. Dicha clasificación comprendería las categorías de: actividades comerciales y artísticas, actividades de investigación y educación, actividad turística y actividad industrial.

Bajo tales argumentos, este órgano desconcentrado observa que, derivado del cumplimiento de la regulación en trato, **el costo promedio unitario de la implementación de la regulación, considerando las categorías antes mencionados, se darían conforme lo siguiente:**

Cuadro 3. Costos totales unitarios por actividad⁶.

Actividades comerciales y artísticas	\$1,313.86 pesos
Actividades de investigación y educación	\$1,194.44 pesos
Actividad turística	\$132,789.32 pesos
Actividad industrial ⁷	\$2,737.874 pesos

Fuente: Elaboración de la COFEMER con información proporcionada por la SEMARNAT.

Bajo tales consideraciones, **se entiende que los costos que se erogarán como consecuencia de la emisión del presente anteproyecto, estarán en función de la actividad que desempeñe el particular, pudiendo fluctuar entre costos mínimos de \$1,313.86 pesos unitarios, hasta los \$2,737,874 pesos.** Sin detrimento de lo anterior, esta COFEMER observa que dichos costos pudieran variar dependiendo de la afluencia de personas en la región, del número de empresas interesadas en desempeñarse en las actividades referidas, y sobre todo, de las autorizaciones que al efecto la autoridad ambiental otorgue.

3. Beneficios

Respecto del presente apartado, la SEMARNAT señaló en la MIR correspondiente, así como en su documento anexo 20161110174346_41447_Anexo8 Pregunta9 CostosBeneficios RB Caribe Mexicano que se generarán beneficios derivados de la implementación de la presente regulación, por los siguientes conceptos:

- Eliminación de externalidades negativas.
- Establecimiento de la zonificación del Área Natural Protegida.
- Delimitación de las zonas núcleo terrestre y amortiguamiento.
- Establecimiento de modalidades para el uso y aprovechamiento de los recursos naturales en las zonas núcleo y de amortiguamiento.

⁶ Considerando la entrega de al menos un trámite por tipo de actividad. Se tomaron los rangos máximos de costos en cada estimación.

⁷ Comprende categorías industriales diversas, que van desde obras hidráulicas, vías generales de comunicación, oleoductos, gasoductos, carbo ductos y poliductos, hasta parques temáticos.

SE

SECRETARÍA DE ECONOMÍA



COFEMER
Comisión Federal
de Mejora Regulatoria

COMISIÓN FEDERAL DE MEJORA REGULATORIA
COORDINACIÓN GENERAL DE MEJORA REGULATORIA SECTORIAL

- e) Programa de Empleo Temporal (PET).
- f) Programa de Vigilancia Comunitaria (PROVICOM).
- g) Programa de Conservación para el Desarrollo Sostenible (PROCOCODES).
- h) Conservación de las ecorregiones marinas, hábitats, especies de flora y fauna silvestre y bajo alguna categoría de riesgo, especies de importancia comercial y de autoconsumo, mantenimiento de los atractivos turísticos naturales y áreas de importancia para la conservación de aves.
- i) Fomento a las actividades de investigación y educación en la región objeto de la regulación.

Por lo referente al inciso a) anterior, la autoridad comentó que el anteproyecto *"genera una estructura formal que permite conservar el ecosistema y potencializar las actividades económicas, culturales y recreativas a partir de reglas claras de uso, acceso, localización y aprovechamiento de los recursos naturales, esto disminuye y elimina las externalidades negativas"*, lo anterior, debido a que:

- Es específico en los objetivos de protección.
- Establece una categoría de manejo acorde con los objetivos de conservación dispuestos, las características del ecosistema y el contexto socioeconómico existente en el entorno del área natural protegida.
- Delimita formalmente el territorio de aplicación de la regulación.
- Zonifica el territorio del área natural protegida en función del grado de conservación y representatividad de sus ecosistemas, la vocación natural del terreno, de su uso actual y potencial en concordancia con los objetivos dispuestos en la declaratoria.
- Determina prohibiciones y estipula modalidades de uso y aprovechamiento de los recursos naturales en la zonificación establecida.
- Establece una serie de trámites que permiten el control de las actividades socioeconómicas.
- Asienta las bases para el diseño y aplicación de un programa de manejo, el cual contiene objetivos de corto, mediano y largo plazo para el mantenimiento del ecosistema y sus recursos.

Por lo respectivo al inciso b) anterior, indicó que la emisión de la propuesta regulatoria coadyuvará a que *"se destinen espacios adecuados para la conservación del capital natural así como para las actividades humanas, buscando el desarrollo sustentable de la región"*. Asimismo, detalló que *"la generación de certeza jurídica sobre los espacios y actividades permitidas permitirá la conservación y protección de la biodiversidad para el disfrute de las sociedades presentes y futuras"*.

Por lo referente a lo expresado en los incisos c), d), h) e i), los beneficios se resumen mediante el siguiente cuadro:

000031



Cuadro 4. Identificación de beneficios derivados de la protección de un Área Natural Protegida.

Campo	Beneficio Cualitativo Específico
Delimitación de las zonas núcleo terrestre y amortiguamiento.	<p>Dirigir las actividades de aprovechamiento de los recursos naturales hacia criterios de desarrollo sustentable.</p> <p>Crear las condiciones necesarias para lograr la conservación de los ecosistemas a largo plazo.</p>
Establecimiento de modalidades para el uso y aprovechamiento de los recursos naturales en las zonas núcleo y de amortiguamiento.	<p>Realizar aprovechamientos de recursos naturales que generen beneficios a los pobladores que ahí habitan y que sean acordes con los esquemas de desarrollo sustentable.</p> <p>Brindar certeza jurídica sobre las actividades que están permitidas dentro de la poligonal del área.</p>
Conservación de las ecorregiones marinas, hábitats, especies de flora y fauna silvestre y bajo alguna categoría de riesgo, especies de importancia comercial y de autoconsumo, mantenimiento de los atractivos turísticos naturales y áreas de importancia para la conservación de aves.	<p>Mantener los servicios de base, servicios necesarios para la producción de los demás servicios ecosistémicos (ciclo de nutrientes), así como los servicios de regulación, beneficios que se obtienen de la regulación de los procesos de los ecosistemas.</p> <p>Creación de opciones alternativas para destinos.</p> <p>Promueve el entendimiento intercultural.</p> <p>Promueve el respeto por los bienes locales.</p>
Fomento a las actividades de investigación y educación en la región objeto de la regulación.	<p>Fomento a la educación de locales y visitantes.</p> <p>Promueve el desarrollo de la cultura, las artes y los artesanías.</p>

Fuente: Elaboración de la COFEMER con información proporcionada por la SEMARNAT.

Conforme a lo anterior, esta COFEMER observa que los beneficios arriba descritos se cumplirán siempre que la autoridad ambiental logre garantizar el aprovechamiento sustentable del área natural protegida y de los recursos que de ella emanan a través de la vigilancia del cumplimiento de los criterios, lineamientos y demás disposiciones contenidas en el anteproyecto que nos ocupa, a la par de la elaboración de un minucioso análisis del número de unidades económicas que habrá de autorizar, a fin de salvaguardar el escenario socialmente óptimo entre la explotación de los recursos y su rendimiento en términos ambientales.

Adicionalmente, la SEMARNAT identificó beneficios monetarios derivados de los conceptos vertidos en los incisos e), f) y g) anteriores, mismos que se concentran en el siguiente cuadro:

Cuadro 5. Análisis de beneficios cuantificables derivados de la emisión del anteproyecto.

Concepto	Monto	Número de personas apoyadas	Beneficio por persona
Financiamiento anual al Programa de Empleo temporal (PET) (apoyo promedio de proyectos, durante el período 2013-2015)	\$2,071,506 pesos	1,077 personas (233 mujeres y 844 hombres).	\$1,923.40 pesos
Financiamiento anual al Programa de Conservación para el Desarrollo Sostenible (PROVICOM) (apoyo promedio de proyectos, durante el período 2013-2015)	\$2,832,688 pesos	149 personas (15 mujeres y 134 hombres).	\$19,011.32 pesos

SE

SECRETARÍA DE ECONOMÍA



COFEMER
Comisión Federal
de Mejora Regulatoria

COMISIÓN FEDERAL DE MEJORA REGULATORIA
COORDINACIÓN GENERAL DE MEJORA REGULATORIA SECTORIAL

Financiamiento anual a proyectos por el Programa de Conservación para el Desarrollo Sostenible (PROCOCODES) (apoyo promedio de proyectos, durante el período 2013-2015)	\$4,921,435 pesos	401 beneficiarios directos (90 mujeres y 311 hombres), ⁸ así como 1,588 beneficiarios indirectos (718 mujeres y 870 hombres).	\$12,272.90 pesos
Beneficio cuantificable anual	\$9,825,629	N/D	N/D

Fuente: Elaboración de la COFEMER con información proporcionada por la SEMARNAT.

Derivado del análisis de las cifras antes indicadas con respecto a la emisión del presente anteproyecto, se observa que los beneficios serán superiores a los costos asociados a su cumplimiento para los particulares; lo anterior, teniendo en cuenta que los beneficios mínimos por persona⁸ que se podrán dar, serán de 1.46⁹ a 1.79¹⁰ veces superiores a sus costos. Asimismo, no se omite comentar que los particulares únicamente incurrirían en los costos que supone la entrega de los trámites mencionados en el apartado anterior, bajo la previsión de que los beneficios que esto les reporte serán superiores, por lo que se entiende que la propuesta regulatoria será viable económicamente, siempre y cuando el particular obtenga tales réditos. En consecuencia, en opinión de este órgano desconcentrado, el proyecto regulatorio cumple con los objetivos en materia de mejora regulatoria plasmados en el Título Tercero A de la LFPA.

V. Consulta Pública

En cumplimiento con lo establecido en el artículo 69-K de la LFPA, este órgano desconcentrado hizo público el anteproyecto en mérito a través de su portal electrónico desde el primer día que lo recibió. Al respecto, esta Comisión manifiesta que hasta la fecha de la emisión del presente Dictamen no se han recibido comentarios de particulares interesados en el anteproyecto.

El presente Dictamen se emite sin perjuicio de la resolución que, en su caso, emita la CJEF, por tratarse de un anteproyecto que se someterá a consideración del Titular del Ejecutivo Federal.

Por todo lo expresado con antelación, la COFEMER resuelve emitir el presente Dictamen Total, que surte los efectos de un Dictamen Final, por lo que la SEMARNAT puede proceder con las formalidades necesarias ante la CJEF para la publicación del anteproyecto referido en el DOF, en los términos del artículo 69-L, segundo párrafo de la LFPA y de los Lineamientos para la elaboración, revisión y trámite de Reglamentos del Ejecutivo Federal, expedido el 2 de diciembre de 2004.

⁸ Para la realización de la presente relación Costo - Beneficio, se tomaron las cifras sobre las personas beneficiarias; a efecto de estandarizar el cálculo.

⁹ Considerando el mínimo de los beneficios monetarios, entre el número de beneficiarios, entre la cifra de costos mínimos.

¹⁰ Considerando los beneficios máximos por financiamiento a los PROCOCODES, entre la cifra de costos máximos.



COMISIÓN FEDERAL DE MEJORA REGULATORIA
COORDINACIÓN GENERAL DE MEJORA REGULATORIA SECTORIAL

Lo anterior, se notifica con fundamento en los preceptos jurídicos mencionados, así como en los artículos 7, fracción I, 9, fracciones XI, XXV, XXXVIII y penúltimo párrafo, y 10, fracciones VI y XXI, del *Reglamento Interior de la Comisión Federal de Mejora Regulatoria*¹¹, así como en los artículos 6, último párrafo, del *Acuerdo por el que se fijan plazos para que la Comisión Federal de Mejora Regulatoria resuelva sobre anteproyectos y se da a conocer el Manual de la Manifestación de Impacto Regulatorio* y Primero, fracción I, del *Acuerdo por el que se delegan facultades del Titular de la Comisión Federal de Mejora Regulatoria a los servidores públicos que se indican*, ambos publicados en el DOF el 26 de julio de 2010.

Sin otro particular, aprovecho la ocasión para enviarle un cordial saludo.


Atentamente
El Coordinador General

JULIO CÉSAR ROCHA LÓPEZ

COTEJADO



¹¹ Publicado en el DOF el 28 de enero de 2004, con su última modificación publicada el 9 de octubre de 2015.



**COMISIÓN NACIONAL DE ÁREAS NATURALES PROTEGIDAS
DIRECCIÓN GENERAL DE CONSERVACIÓN PARA EL DESARROLLO**

Oficio Número F00/DGCD/828/16
Ciudad de México, a 09 de noviembre de 2016

**LIC. ELÍAS RESCALA JIMÉNEZ
DIRECTOR DE ASUNTOS JURÍDICOS
PRESENTE**

Me refiero al anteproyecto de Decreto de la Reserva de la Biosfera Caribe Mexicano localizada frente al Estado de Quintana Roo.

Sobre el particular le informo que el **EDICTO** del anteproyecto de Decreto antes mencionado será publicado los días **9, 10 y 11 de noviembre** del presente año en el Diario Oficial de la Federación, así como en el periódico de circulación nacional, El Reforma.

En este sentido anexo copia simple del Edicto firmado por el Comisionado Nacional, el expediente del proyecto y plano de localización en versión impresa y un disco compacto con la información electrónica que contiene:

- Estudio Previo Justificativo
- Anteproyecto de Decreto



Esto último, con la finalidad de que gire sus instrucciones a quien corresponda para que esté disponible al público en general el expediente citado a partir de hoy 9 de noviembre y durante 10 días hábiles contados a partir del 14 de noviembre en la Unidad de Transparencia de esta Comisión.

Sin más por el momento, le envío un cordial saludo.

**ATENTAMENTE,
ENCARGADO DEL DESPACHO DE LA
DIRECCION GENERAL**

BIOL. DAVID GUTIÉRREZ CARBONELL

CSII/LITL/CH



Por un uso responsable del papel, las copias se envían por correo electrónico:

C.c.p. Alejandro Del Mazo Maza.- Comisionado Nacional, CONANP.- correspondencia.comisionado@conanp.gob.mx
Francisco Ricardo Gómez Lozano.- Director Regional Península de Yucatán y Caribe Mexicano, CONANP.- rglozano@conanp.gob.mx
César Sánchez Ibarra. Director de Representatividad y Creación de Nuevas Áreas Naturales Protegidas, CONANP.- csibarra@conanp.gob.mx

SIN TEXTO

Retorno de N°
v. Recursos
Comisión N°



Instituto Nacional de Transparencia, Acceso a la
Información y Protección de Datos Personales

COMISIÓN NACIONAL DE ÁREAS NATURALES PROTEGIDAS

UNIDAD DE TRANSPARENCIA

SOLICITUDES DE ACCESO A LA INFORMACIÓN INGRESADAS A TRAVÉS DE LA
PLATAFORMA NACIONAL DE TRANSPARENCIA

MODALIDAD PREFERENTE DE ENTREGA DE INFORMACIÓN:	
Entrega por Internet en la PNT	
INFORMACIÓN PÚBLICA	
NÚMERO DE SOLICITUD:	1615100041216
PETICIÓN:	
<p>Requiero copia de todas las opiniones recibidas por la Conanp de los Estados y los municipios, de las dependencias de la Administración Pública Federal, así como de las organizaciones sociales, públicas o privadas, pueblos indígenas, personas físicas o morales, universidades, centros de investigación, instituciones y organizaciones de los sectores público, social y privado, y demás interesados en relación al AVISO por el que se informa al público en general que está a su disposición el estudio realizado para justificar la expedición del Decreto por el que se pretende declarar como área natural protegida con el carácter de Reserva de la Biosfera a la región conocida como Caribe Mexicano, consistente en una porción terrestre, así como la parte costera y marina frente a los municipios de Lázaro Cárdenas, Isla Mujeres y Benito Juárez; la porción costera colindante con el límite este del Parque Nacional Tulum y la porción marina frente a los municipios de Puerto Morelos, Tulum, Solidaridad y Cozumel, y la ubicada al este de las Reservas de la Biosfera Sian Ka'an y Arrecifes de Sian Ka'an, frente al Municipio de Felipe Carrillo Puerto; por último la porción marina frente a los municipios de Bacalar y Othón P. Blanco, todos en el Estado de Quintana Roo, con una superficie total de</p>	

COTEJADO

12 octubre 16

000034

5,662,859.1 hectáreas; con una superficie marina de 5,546,075.3 hectáreas y una superficie terrestre de 116,783.8 hectáreas. publicado en el Diario oficial de la Federación el día 22 de Abril del 2016

COTEJADO

COTEJADO



Secretaría de Medio
Ambiente y Recursos Na-
cionales

27 mayo 11



Instituto Nacional de Transparencia, Acceso a la
Información y Protección de Datos Personales

COMISIÓN NACIONAL DE ÁREAS NATURALES PROTEGIDAS

UNIDAD DE TRANSPARENCIA

SOLICITUDES DE ACCESO A LA INFORMACIÓN INGRESADAS A TRAVÉS DE LA
PLATAFORMA NACIONAL DE TRANSPARENCIA

MODALIDAD PREFERENTE DE ENTREGA DE INFORMACIÓN:

Entrega por Internet en la PNT

INFORMACIÓN PÚBLICA

NÚMERO DE SOLICITUD:

1615100041216

PETICIÓN:

Requiero copia de todas las opiniones recibidas por la Conanp de los Estados y los municipios, de las dependencias de la Administración Pública Federal, así como de las organizaciones sociales, públicas o privadas, pueblos indígenas, personas físicas o morales, universidades, centros de investigación, instituciones y organizaciones de los sectores público, social y privado, y demás interesados en relación al AVISO por el que se informa al público en general que está a su disposición el estudio realizado para justificar la expedición del Decreto por el que se pretende declarar como área natural protegida con el carácter de Reserva de la Biosfera a la región conocida como Caribe Mexicano, consistente en una porción terrestre, así como la parte costera y marina frente a los municipios de Lázaro Cárdenas, Isla Mujeres y Benito Juárez; la porción costera colindante con el límite este del Parque Nacional Tulum y la porción marina frente a los municipios de Puerto Morelos, Tulum, Solidaridad y Cozumel, y la ubicada al este de las Reservas de la Biosfera Sian Ka'an y Arrecifes de Sian Ka'an, frente al Municipio de Felipe Carrillo Puerto; por último la porción marina frente a los municipios de Bacalar y Othón P. Blanco, todos en el Estado de Quintana Roo, con una superficie total de

COTEJADO

12 octubre 16

000035

5,662,859.1 hectáreas; con una superficie marina de 5,546,075.3 hectáreas y una superficie terrestre de 116,783.8 hectáreas. publicado en el Diario oficial de la Federación el día 22 de Abril del 2016

COTEJADO

COTEJADO

Secretaría de
y Recursos
Comisión N

15 octubre 15

COMISIÓN NACIONAL DE ÁREAS NATURALES PROTEGIDAS
DIRECCIÓN GENERAL DE CONSERVACIÓN PARA EL DESARROLLO

Oficio Núm. F00.DGCD.-0752/2016

Ciudad de México, a 17 de octubre del 2016

LIC. ERIKA CONSUELO HOYOS CRUZ
TITULAR DE LA UNIDAD DE TRANSPARENCIA DE LA CONANP
PRESENTE

Me refiero a la solicitud de información formulada ante el INAI, registrada bajo el número 1615100041216:

"Requiero copia de todas las opiniones recibidas por la Conanp de los Estados y los municipios, de las dependencias de la Administración Pública Federal, así como de las organizaciones sociales, públicas o privadas, pueblos indígenas, personas físicas o morales, universidades, centros de investigación, instituciones y organizaciones de los sectores público, social y privado, y demás interesados en relación al AVISO por el que se informa al público en general que está a su disposición el estudio realizado para justificar la expedición del Decreto por el que se pretende declarar como área natural protegida con el carácter de Reserva de la Biosfera a la región conocida como Caribe Mexicano, consistente en una porción terrestre, así como la parte costera y marina frente a los municipios de Lázaro Cárdenas, Isla Mujeres y Benito Juárez; la porción costera colindante con el límite este del Parque Nacional Tulum y la porción marina frente a los municipios de Puerto Morelos, Tulum, Solidaridad y Cozumel, y la ubicada al este de las Reservas de la Biosfera Sian Ka'an y Arrecifes de Sian Ka'an, frente al Municipio de Felipe Carrillo Puerto; por último la porción marina frente a los municipios de Bacalar y Othón P. Blanco, todos en el Estado de Quintana Roo, con una superficie total de 5,662,859.1 hectáreas; con una superficie marina de 5,546,075.3 hectáreas y una superficie terrestre de 116,783.8 hectáreas. Publicado en el Diario oficial de la Federación el día 22 de Abril del 2016". (sic)

Sobre el particular le informo que las opiniones recibidas por la CONANP de los Estados y los Municipios, de las Dependencias de la Administración Pública Federal, así como de las organizaciones sociales, públicas o privadas, pueblos indígenas, personas físicas o morales, universidades, centros de investigación, instituciones y organizaciones de los sectores público, social y privado, y demás interesados derivadas del Aviso por el cual se informa al público en general que está a su disposición el estudio realizado para justificar la expedición del Decreto por el que se pretende declarar como área natural protegida con el carácter de Reserva de la Biosfera a la región conocida como Caribe Mexicano publicado en el Diario Oficial de la Federación el día 22 de abril del 2016, se localizan en la Dirección Regional Península de Yucatán y Caribe Mexicano, área encargada de dar seguimiento a la etapa de consulta de opinión para el establecimiento de la futura área natural protegida.

Sin otro particular, le envío un cordial saludo.

ATENTAMENTE
ENCARGADO DEL DESPACHO DE LA
DIRECCIÓN GENERAL.

De conformidad con lo establecido por el artículo 83, segundo párrafo, del Reglamento Interior de la Secretaría de Medio Ambiente y Recursos Naturales, publicado en el Diario Oficial de la Federación el día 26 noviembre de 2012, y en concordancia con el Oficio No. F00.DGCD.-743/16 de fecha 12 de octubre de 2016, en suplencia por ausencia del Biól. David Gutiérrez Carbonell encargado de la Dirección General de Conservación para el Desarrollo, firma el presente el Biól. César Sánchez Ibarra, Director de Representatividad y Creación de Nuevas Áreas Naturales Protegidas."

BIÓL. DAVID GUTIERREZ CARBONELL


Por un uso eficiente del papel, las copias de conocimiento del presente oficio se enviarán vía correo electrónico.

C.c. exp. Biól. Francisco Ricardo Gómez Lozano. Director Regional Península de Yucatán y Caribe Mexicano. CONANP
M en D. César Sánchez Ibarra. Director de Representatividad y Creación de Nuevas Áreas Naturales Protegidas. CONANP

CSI/LCF

Ejército Nacional No. 223, Col. Anáhuac I Sección, Deleg. Miguel Hidalgo. C.P. 11320, México D.F.
Tel. (55)54497000 ext. 17146 www.conanp.gob.mx

000036



SINTEXTO

Secretaría de Medy
y Relaciones Ns
Comisión Nac



DIRECCIÓN REGIONAL PENÍNSULA DE YUCATÁN Y CARIBE MEXICANO

SUBDIRECCIÓN DE ASUNTOS CONTENCIOSOS Y REGIONALES

UNIDAD JURÍDICA REGIONAL

MEMORÁNDUM No. F00.9.DRPYyCM.UJR- 203/2016

Cancún, Benito Juárez, Quintana Roo, a 17 de octubre de 2016

LIC. ERIKA CONSUELO HOYOS CRUZ
TITULAR DE LA UNIDAD DE TRANSPARENCIA DE LA
COMISIÓN NACIONAL DE ÁREAS NATURALES PROTEGIDAS
erika.hoyos@conanp.gob.mx
PRESENTE:

ASUNTO: Respuesta a la solicitud de información
1615100041216

Me refiero a su correo electrónico de fecha 4 de octubre del presente año, mediante el cual envía la solicitud de acceso a la información pública número 1615100041216, medio por el cual el/la promovente solicita a esta Comisión Nacional de Áreas Naturales Protegidas lo siguiente:

"PETICIÓN:

Requiero copia de todas las opiniones recibidas por la Conanp de los Estados y los municipios, de las dependencias de la Administración Pública Federal, así como de las organizaciones sociales, públicas o privadas, pueblos indígenas, personas físicas o morales, universidades, centros de investigación, instituciones y organizaciones de los sectores público, social y privado, y demás interesados en relación al AVISO por el que se informa al público en general que está a su disposición el estudio realizado para justificar la expedición del Decreto por el que se pretende declarar como área natural protegida con el carácter de Reserva de la Biosfera a la región conocida como Caribe Mexicano, consistente en una porción terrestre, así como la parte costera y marina frente a los municipios de Lázaro Cárdenas, Isla Mujeres y Benito Juárez; la porción costera colindante con el límite este del Parque Nacional Tulum y la porción marina frente a los municipios de Puerto Morelos, Tulum, Solidaridad y Cozumel, y la ubicada al este de las Reservas de la Biosfera Sian Ka'an y Arrecifes de Sian Ka'an, frente al Municipio de Felipe Carrillo Puerto; por último la porción marina frente a los municipios de Bacalar y Othón P. Blanco, todos en el Estado de Quintana Roo, con una superficie total de 5,662,859.1 hectáreas; con una superficie marina de 5,546,075.3 hectáreas y una superficie terrestre de 116,783.8 hectáreas, publicado en el Diario oficial de la Federación el día 22 de Abril del 2016.

Sobre este asunto, con fundamento en el artículo 132 de la Ley Federal de Transparencia y Acceso a la Información Pública, en cumplimiento con el Oficio No. F00.9.DRPYyCM.-218/2011 de fecha 13 de mayo de 2011, en mi carácter de Enlace de Transparencia de la Dirección Regional Península de Yucatán y Caribe Mexicano, hago de su conocimiento que

COTEJADO

000037

DIRECCIÓN REGIONAL PENÍNSULA DE YUCATÁN Y CARIBE MEXICANO
SUBDIRECCIÓN DE ASUNTOS CONTENCIOSOS Y REGIONALES
UNIDAD JURÍDICA REGIONAL
MEMORÁNDUM No. F00.9.DRPYCM.UJR.- 203/2016

los documentos solicitados por la/el promovente contiene datos personales, tales como: nombre de la persona física, domicilio, fecha y lugar, nacionalidad, régimen fiscal, y registro federal de contribuyentes, mismos que por sus características, se clasifican como información confidencial, en términos de lo dispuesto en los artículos 116 y 120 de la Ley General Transparencia y Acceso a la Información Pública.

Con base en lo anterior, y de conformidad con lo establecido en el artículo 140, fracción I de la Ley Federal de Transparencia y Acceso a la Información Pública, y por instrucciones del Titular de esta Dirección Regional solicito que por su conducto se requiera al Comité de Transparencia de esta Comisión Nacional para que confirme la clasificación de la información como confidencial (se adjunta CD con la información y relación del expediente sobre opiniones recibidas).

Sin otro particular, aprovecho la ocasión para enviarle un afectuoso saludo.

ATENTAMENTE,
EL SUBDIRECTOR.

L. ENO FERNANDO A. OROZCO OJEDA

"Por una cultura ecológica y el uso eficiente de papel, las copias de conocimiento de este oficio, se remiten por vía electrónica"
C.c.p.p.- Biol. Francisco Ricardo Gómez Lozano.- Director Regional Península de Yucatán y Caribe Mexicano de la CONANP.- Para su conocimiento.
Biol. David Gutiérrez Carbajal.- Encargado del Despacho de la Dirección General de Conservación para el Desarrollo de la CONANP.- Mismo fin.
Lic. Ignacio José March Mifsut.- Director de Evaluación y Seguimiento y Presidente del Comité Transparencia de la CONANP.- Mismo fin.
Mtro. Cesar Sánchez Ibarra.- Director de Representatividad y Creación de Nuevas ANP.- Mismo fin.
Biol. Nallely Hernández Palacios.- Subdirectora de la Unidad Técnica de Conservación y Manejo de la Dirección Regional Península de Yucatán y Caribe Mexicano.- Mismo fin.
Archivo.

Secretaría de
y Recursos
Comisión

COTEJADO



Ciudad de México, 11 de julio de 2016

LIC. ALEJANDRO DEL MAZO MAZA
COMISIONADO NACIONAL DE ÁREAS NATURALES PROTEGIDAS
P R E S E N T E

1538

Hago referencia a su oficio N° Foo/0108, de fecha 08 de junio del presente, al respecto agradezco la información complementaria sobre el estudio justificativo para la expedición del *Decreto por el que se pretende declarar como área natural protegida con el carácter de Reserva de la Biosfera a la región conocida como Caribe Mexicano.*

Asimismo, me permito informar a usted sobre la designación de las personas propuestas por esta Secretaría para integrar la mesa de trabajo, mediante la cual se define el alcance de dicho decreto.

- Arq. Manuel Barclay Galindo, Director General de Ordenamiento Turístico Sustentable, al teléfono 30 03 16 14 o al correo electrónico mbarclayg@sectur.gob.mx
- Fis. Alejandro Nava Alatorre, Coordinador de Asesores de la Subsecretaría de Planeación Política Turística al teléfono 30 02 63 00 ext. 1463 o al correo electrónico anavaa@sectur.gob.mx
- Lic. Ussiel García Moreno, Director de Planeación Turística Urbana, al teléfono 30 03 16 00 ext. 4728 o al correo electrónico ugarciam@sectur.gob.mx

Sin otro particular, aprovecho la ocasión para enviarle un cordial saludo.



Volanda HRS 13:42

ATENTAMENTE

MTRA. MARÍA TERESA SOLÍS TREJO
SUBSECRETARIA

RECIBIDO
OFICIALIA DE PARTES

2016 JUL 12 PM 1:45

SIN ANEXOS

C.c.p. Arq. Manuel Barclay Galindo, Director General de Ordenamiento Turístico Sustentable. – Presente
Fis. Alejandro Nava Alatorre, Coordinador de Asesores. – Presente
Lic. Ussiel García Moreno, Director de Planeación Turística Urbana. - Presente

SINTEXTO

DIRECCIÓN DE ASUNTOS JURÍDICOS
UNIDAD DE TRANSPARENCIA

MEMORÁNDUM No. UT/24/2016

MÉXICO, D.F., A 30 DE MAYO DE 2016.

Asunto: Se remite EPJ, aviso y hoja de registro.

BIÓL. DAVID GUTIÉRREZ CARBONELL
ENCARGADO DE LA DIRECCIÓN GENERAL DE CONSERVACIÓN PARA EL DESARROLLO
PRESENTE.

Me refiero a su oficio número F00/DGCD/260/16 del 22 de abril de 2016, a través del cual remite a esta Unidad de Transparencia un ejemplar impreso y en versión electrónica del **Estudio Previo Justificativo para el establecimiento del Área Natural Protegida con la categoría de Reserva de la Biosfera Caribe Mexicano**, así como del **Aviso publicado en el Diario Oficial de la Federación**, solicitando poner a disposición del público en general dichas documentales por un plazo de treinta días naturales y realizar el registro de las personas que los consultarán; asimismo, se requirió que una vez terminado el plazo se remitieran tales documentos, así como el registro de consulta.

Al respecto y toda vez que ha transcurrido el plazo de consulta señalado anteriormente, se remite para los efectos procedentes, las siguientes documentales:

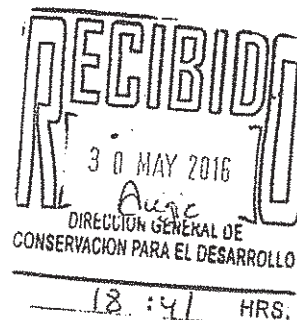
- Estudio Previo Justificativo para el establecimiento del Área Natural Protegida con la categoría de Reserva de la Biosfera Caribe Mexicano (versión impresa y electrónica).
- Aviso publicado en el Diario Oficial de la Federación del referido estudio (versión impresa y electrónica).
- "Hoja de registro de ciudadanos que consultan el Aviso y Estudio Previo Justificativo para la Declaratoria de la Reserva de la Biosfera Caribe Mexicano", debidamente requisitado (original).

Sin otro particular, reciba un cordial saludo.

ATENTAMENTE
LA TITULAR DE LA UNIDAD DE TRANSPARENCIA

LIC. ERIKA CONSUELO HOYOS CRUZ.

C.c.p. Lic. Alejandro del Mazo Maza.- Comisionado Nacional de Áreas Naturales Protegidas.



Anexo:
Con
originales

Ministerio de
Recursos
Comisión



DIRECCIÓN REGIONAL PENINSULA DE YUCATÁN Y CARIBE MEXICANO

**HOJA DE REGISTRO DE CIUDADANOS QUE CONSULTAN EL AVISO Y ESTUDIO PREVIO JUSTIFICATIVO
PARA LA DECLARATORIA DE LA RESERVA DE LA BIOSFERA CARIBE MEXICANO**

N°	NOMBRE COMPLETO	EDAD	MARQUE CON UNA X			NOMBRE DEL PUEBLO INDÍGENA	COMUNIDAD/ ORGANIZACIÓN/ INSTITUCIÓN/ EMPRESA O DEPENDENCIA	MARQUE CON UNA X		CONTACTO TELÉFONO Y CORREO ELECTRÓNICO	FIRMA O INICIALES	FECHA DE CONSULTA	IDENTIFICACIÓN OFICIAL QUE LO ACREDITA	VERIFICÓ DE APERTURA* ARCHIVO DIGITAL
			Hombre	Mujer	Indígena			Sector Público*	Sociedad civil**					
1	BlaS Savala	59	X			NA	NA		X	52818484	B1	25/04/16	INE	Si
2	Eduardo Ruiz	58	V			—	Riveros de Cancun		X	56161985	[Firma]	25.4.16	IFE	Si
3	Rosé Luis Melo Florez	21	X			—	Gerzo + fallo Asociados		X	5545 25 79 29	[Firma]	26.4.16	LICEN- CIA	Si
4	Eduardo Ordoñez	32	X				Maya Comunión, S.C.			52573255	[Firma]	24/5/16	Activa Profesional	Si
5														

Medio Amb.
se Naturales
Nacional de

*Todas aquellas personas que representen o pertenezcan a alguna dependencia de gobierno municipal, estatal o federal.
**Totales aquellas personas que no representen ni pertenezcan a los gobiernos municipales, estatales o federal.

SINTEXTO



Comisi3n de Recurso y Recurso



COTAJE

DIRECCIÓN REGIONAL PENÍNSULA DE YUCATÁN Y CARIBE MEXICANO

HOJA DE REGISTRO DE CIUDADANOS QUE CONSULTAN EL AVISO Y ESTUDIO PREVIO JUSTIFICATIVO
PARA LA DECLARATORIA DE LA RESERVA DE LA BIOSFERA CARIBE MEXICANO

N°	NOMBRE COMPLETO	EDAD	MARQUE CON UNA X			NOMBRE DEL PUEBLO INDÍGENA	COMUNIDAD/ ORGANIZACIÓN/ EMPRESA O DEPENDENCIA	MARQUE CON UNA X		CONTACTO TELÉFONO Y CORREO ELECTRÓNICO	FIRMA O INICIALES	FECHA DE CONSULTA	IDENTIFICACIÓN OFICIAL QUE LO ACREDITA	VERIFICÓ DE APERTURA ARCHIVO DIGITAL
			Hombre	Mujer	Indígena			Sector Público*	Sociedad civil**					
6														
7														
8														
9														
10														

*Todas aquellas personas que representen o pertenezcan a alguna dependencia de gobierno municipal, estatal o federal.
**Todas aquellas personas que no representen ni pertenezcan a los gobiernos municipales, estatales o federales.

Unidad de
Medio Ambiente
y Energía

SINTEXTO

Secretaría de M
y Recursos
Comisión I

AVISO por el que se informa al público en general que está a su disposición el estudio realizado para justificar la expedición del Decreto por el que se pretende declarar como área natural protegida con el carácter de Reserva de la Biosfera a la región conocida como Caribe Mexicano, consistente en una porción terrestre, así como la parte costera y marina frente a los municipios de Lázaro Cárdenas, Isla Mujeres y Benito Juárez; la porción costera colindante con el límite este del Parque Nacional Tulum y la porción marina frente a los municipios de Puerto Morelos, Tulum, Solidaridad y Cozumel, y la ubicada al este de las Reservas de la Biosfera Sian Ka'an y Arrecifes de Sian Ka'an, frente al Municipio de Felipe Carrillo Puerto; por último la porción marina frente a los municipios de Bacalar y Othón P. Blanco, todos en el Estado de Quintana Roo, con una superficie total de 5,662,859.1 hectáreas; con una superficie marina de 5,546,075.3 hectáreas y una superficie terrestre de 116,783.8 hectáreas.

Al margen un sello con el Escudo Nacional, que dice: Estados Unidos Mexicanos.- Secretaría de Medio Ambiente y Recursos Naturales.

RAFAEL PACCHIANO ALAMÁN, Secretario de Medio Ambiente y Recursos Naturales, con fundamento en lo dispuesto por los artículos 32 Bis de la Ley Orgánica de la Administración Pública Federal; 48 y 58 de la Ley General del Equilibrio Ecológico y la Protección al Ambiente; 46 y 47 de su Reglamento en Materia de Áreas Naturales Protegidas y 5o., fracción XXV, y 70 del Reglamento Interior de la Secretaría de Medio Ambiente y Recursos Naturales, he tenido a bien expedir el siguiente:

AVISO

Se informa al público en general que está a su disposición el estudio realizado para justificar la expedición del Decreto por el que se pretende declarar como área natural protegida con el carácter de Reserva de la Biosfera a la región conocida como Caribe Mexicano, consistente en una porción terrestre, así como la parte costera y marina frente a los municipios de Lázaro Cárdenas, Isla Mujeres y Benito Juárez; la porción costera colindante con el límite este del Parque Nacional Tulum y la porción marina frente a los municipios de Puerto Morelos, Tulum, Solidaridad y Cozumel, y la ubicada al este de las Reservas de la Biosfera Sian Ka'an y Arrecifes de Sian Ka'an, frente al Municipio de Felipe Carrillo Puerto; por último la porción marina frente a los municipios de Bacalar y Othón P. Blanco, todos en el Estado de Quintana Roo, con una superficie total de 5,662,859.1 hectáreas; con una superficie marina de 5,546,075.3 hectáreas y una superficie terrestre de 116,783.8 hectáreas.

La zona anteriormente descrita colinda con las siguientes áreas naturales protegidas de carácter federal: Parque Nacional Isla Contoy, Parque Nacional Costa Occidental de Isla Mujeres, Punta Cancún y Punta Nizuc, Parque Nacional Arrecife de Puerto Morelos, Área de Protección de Flora y Fauna Porción Norte y la franja costera oriental, terrestres y marinas de la Isla Cozumel, Parque Nacional Arrecifes de Cozumel, Parque Nacional Tulum, Reserva de la Biosfera Sian Ka'an, Reserva de la Biosfera Arrecifes de Sian Ka'an, Parque Nacional Arrecifes de Xcalak, Reserva de la Biosfera Banco Chinchorro. La propuesta de Reserva de la Biosfera Caribe Mexicano incorpora la totalidad de los polígonos de la Reserva de la Biosfera Tiburón Ballena y del Área de Protección de Flora y Fauna Yum Balam.

Dicho estudio puede ser consultado en las oficinas de la Comisión Nacional de Áreas Naturales Protegidas de esta Secretaría, ubicadas en Ejército Nacional número 223, Colonia Anáhuac, I sección, Delegación Miguel Hidalgo, código postal 11320, en la Ciudad de México; en la Dirección Regional Península de Yucatán y Caribe Mexicano, de la Comisión Nacional de Áreas Naturales Protegidas, ubicada en calle Venado números 71 y 73, supermanzana 20, manzana 18, retorno 8, lotes 2 y 4, código postal 77500, ciudad de Cancún, Municipio de Benito Juárez, Quintana Roo; en las oficinas de la Dirección del Área Natural Protegida Reserva de la Biosfera Tiburón Ballena y Área de Protección de Flora y Fauna Yum Balam, ubicadas en calle Reforma Agraria sin número, entre Rafael E. Melgar y Javier Rojo Gómez, código postal 77300, localidad de Kantunilkin, Municipio de Lázaro Cárdenas, Quintana Roo, y en calle Palomino número 225, altos oficina de la Comisión Nacional de Acuacultura y Pesca, código postal 77310, localidad Isla Holbox, Municipio de Lázaro Cárdenas, Quintana Roo; en la Dirección del Parque Nacional Isla Contoy, ubicada en Avenida Rueda Medina sin número, edificio del Instituto Nacional de Migración, planta alta, colonia Centro, código postal 77400, Municipio de Isla Mujeres, Quintana Roo; en la Dirección del Parque Nacional de Costa Occidental de Isla Mujeres, Punta Cancún y Punta Nizuc, ubicada en Boulevard Kukulcán, kilómetro 4.8, zona hotelera, planta

COTEJADO

alta del edificio federal de SEMARNAT, código postal 77500, ciudad de Cancún, Municipio de Benito Juárez, Quintana Roo; en la Dirección del Parque Nacional Arrecife de Puerto Morelos, ubicada en calle Matamoros número 7, esquina Hidalgo, interior del Centro Regional de Investigación Pesquera, código postal 77580, alcaldía de Puerto Morelos, Quintana Roo; en la Dirección del Parque Nacional Arrecifes de Cozumel y del Área de Protección de Flora y Fauna Isla Cozumel, ambas ubicadas en Calle 4 Norte número 356, entre la 15 Avenida Norte y 20 Avenida Norte, colonia Centro, código postal 77600, Cozumel, Municipio de Cozumel, Quintana Roo; en la Dirección del Parque Nacional Tulum, ubicada en carretera federal Tulum, calle Yalkú sin número, entre Tamúl y Tulum, edificio del Centro de Interpretación de la Naturaleza y Cultura Maya, código postal 77760, Tulum, Municipio de Tulum, Quintana Roo; en la oficina de la Reserva de la Biosfera Sian Ka'an y RB Arrecifes de Sian Ka'an ubicada en Calle 61 número 767, entre Calles 66 y 68, colonia Centro, código postal 77200, Municipio de Felipe Carrillo Puerto, Quintana Roo; en las oficinas de la Dirección de la Reserva de la Biosfera Banco Chinchorro y del Parque Nacional Arrecifes de Xcalak, ubicada en avenida Insurgentes número 445, entre Tecnológico de Mérida y Tecnológico de Chetumal, colonia Magisterial, código postal 77039, Municipio de Chetumal, Quintana Roo y en las oficinas de la Delegación Federal de la propia Secretaría en el Estado de Quintana Roo, ubicada en Boulevard Kukulkán, kilómetro 4.8, zona hotelera, planta baja del edificio federal de SEMARNAT, código postal 77500, ciudad de Cancún, Municipio de Benito Juárez, Quintana Roo.

El estudio justificativo mencionado en el primer párrafo queda a disposición por un término de treinta días naturales, contados a partir del día siguiente de la publicación del presente Aviso en el Diario Oficial de la Federación, para opinión de los Estados y los municipios en cuyas circunscripciones territoriales se localiza la Reserva de la Biosfera de que se trata, de las dependencias de la Administración Pública Federal que deban intervenir, de conformidad con sus atribuciones, así como de las organizaciones sociales, públicas o privadas, pueblos indígenas, personas físicas o morales, universidades, centros de investigación, instituciones y organizaciones de los sectores público, social y privado, interesados en el establecimiento, administración y vigilancia del área de referencia.

Dado en la Ciudad de México, a los seis días del mes de abril de dos mil dieciséis.- El Secretario de Medio Ambiente y Recursos Naturales, **Rafael Pacchiano Alamán**.- Rúbrica.

COTEJADO

Secretaría de Medio
Ambiente y Recursos
Naturales
Comisión N°



**COMISIÓN NACIONAL DE ÁREAS NATURALES PROTEGIDAS
DIRECCIÓN EJECUTIVA DE ADMINISTRACIÓN Y EFECTIVIDAD INSTITUCIONAL**

SUBDIRECCIÓN DE INFORMÁTICA

Oficio. No. F00/DEAEI/SI/133/16

Ciudad de México a 25 de abril de 2016.

**BIOL. DAVID GUTIÉRREZ CARBONELL
ENCARGADO DEL DESPACHO DE LA
DIRECCIÓN DE CONSERVACIÓN PARA
EL DESARROLLO
PRESENTE**

Por este medio le informo que en atención a la solicitud con No. de oficio **F00/DGCD/258/2016** se realizó la publicación en la página institucional en el apartado "Separata" de la Gaceta Ecológica los estudios previos justificativos para la declaración de área natural protegida con la categoría de Reserva de la Biósfera la zona conocida como Caribe Mexicano en el estado de Quintana Roo; la información se encuentra disponible en la siguiente dirección:

<http://www.conanp.gob.mx/acciones/pdf/AVISO en DOF RB Caribe Mexicano 22abril2016.pdf>

http://www.conanp.gob.mx/acciones/pdf/EPJ RB CM 12abril2016_scc.pdf


Sin más por el momento, aprovecho la ocasión de enviarle un cordial saludo.

**ATENTAMENTE
EL SUBDIRECTOR DE INFORMÁTICA**

LIC. EDGAR MANUEL RUIZ PUGA

SEMARNAT
Comisión Nacional de Áreas
Naturales Protegidas

★ 25 ABR 2016 ★
Lange Velazquez
NUEVAS ÁREAS 12:40



Por un uso responsable de papel, las copias de conocimiento se envían por correo electrónico

- c.c.p.- Lic. Alejandro Del Mazo Maza, Comisionado Nacional de Áreas Naturales Protegidas.- Para su conocimiento
Lic. Elías Rescala Jiménez, Director de Asuntos Jurídicos.- Para su conocimiento.
Biol. César Sánchez Ibarra, Director de Representatividad y Creación de Nuevas Áreas Naturales Protegidas. Presente.
c.c.e.p.- Lic. Lorenzo Alberto Can Sánchez, Director Ejecutivo de Administración y Efectividad Institucional. Presente.
Lic. Mirian de Jesús Pastor Ramírez, Subdirectora de Remuneraciones y Encargada de la Dirección de Recursos Humanos y Control Administrativo. Presente.

EMRP/lgd

Ejército Nacional No. 223, Col. Anáhuac I Sección, Delegación Miguel Hidalgo. C.P. 11320, Ciudad de México
Tel. 01 (55) 54497000 www.conanp.gob.mx



000043

1. The first part of the document is a list of the names of the persons who have been named in the document.

2. The second part of the document is a list of the names of the persons who have been named in the document.

3. The third part of the document is a list of the names of the persons who have been named in the document.

4. The fourth part of the document is a list of the names of the persons who have been named in the document.



COMISIÓN NACIONAL DE ÁREAS NATURALES PROTEGIDAS
DIRECCIÓN GENERAL DE CONSERVACIÓN PARA EL DESARROLLO

Oficio Número F00/DGCD/258/16

Ciudad de México, a 21 de abril de 2016

LIC. LORENZO ALBERTO CAN SÁNCHEZ
DIRECTOR EJECUTIVO DE ADMINISTRACIÓN Y
EFECTIVIDAD INSTITUCIONAL

Sirva el presente para solicitarle que a partir del día 22 de abril próximo se ponga a disposición en el sitio web de esta Comisión, denominado "Separata de la Gaceta Ecológica"; los siguientes documentos anexos en disco compacto:

1. El Aviso para justificar la expedición del Decreto por el que se pretende declarar como área natural protegida con la categoría de Reserva de la Biosfera, la zona conocida como Caribe Mexicano en el estado de Quintana Roo (versión electrónica).
2. El Estudio Previo Justificativo para la declaración del área natural protegida Reserva de la Biosfera Caribe Mexicano (versión electrónica).


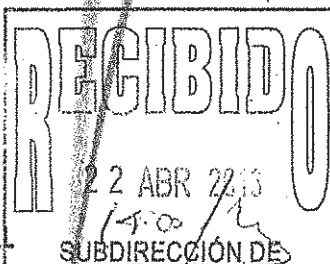
Lo anterior a fin de dar cumplimiento al Artículo 47 del Reglamento de la Ley General del Equilibrio Ecológico y la Protección al Ambiente en Materia de Áreas Naturales Protegidas, que resulta del tenor literal siguiente:

"Los estudios previos justificativos, una vez concluidos, deberán ser puestos a disposición del público para su consulta por un plazo de 30 días naturales, en las oficinas de la Secretaría y en las de sus Delegaciones ubicadas en las entidades federativas donde se localice el área que se pretende establecer. Para tal efecto, la Secretaría publicará en el Diario Oficial de la Federación y en la Gaceta Ecológica un aviso a través del cual se dará a conocer esta circunstancia".

Sin otro particular, me despido enviándole un cordial saludo.

ATENTAMENTE.
ENCARGADO DEL DESPACHO
DE LA DIRECCIÓN GENERAL.

BIÓL. DAVID GUTIÉRREZ CARBONELL



c.c.p. Alejandro Del Mazo Maza. Comisionado Nacional, CONANP@conanp.gob.mx
Elias Rescala Jimenez. Director de Asuntos Jurídicos, CONANP@elias.rescala@conanp.gob.mx
César Sánchez Ibarra. Director de Representatividad y Creación de Nuevas Áreas Naturales Protegidas, CONANP.
csibarra@conanp.gob.mx



Ejército Nacional No. 223, Col. Anáhuac I Sección, Delegación Miguel Hidalgo. C.P. 11320, Ciudad de México
Tel. 01 (55) 54497000 www.conanp.gob.mx

000044

SIN TEXTO

Informe No. Me
Cursos I
sión N.

COMISIÓN NACIONAL DE ÁREAS NATURALES PROTEGIDAS
DIRECCIÓN GENERAL DE CONSERVACIÓN PARA EL DESARROLLO

Oficio número F00/DGCD/260/16
Ciudad de México, a 22 de abril de 2016

LIC. ELÍAS RESCALA JIMÉNEZ
DIRECTOR DE ASUNTOS JURÍDICOS

Por este medio hago de su conocimiento que el día de hoy 22 de abril de 2016, se ha publicado en el Diario Oficial de la Federación (DOF), el AVISO por el que se informa al público en general, que está a su disposición el estudio realizado para justificar la expedición del Decreto por el que se pretende declarar como área natural protegida con el carácter de Reserva de la Biosfera a la región conocida como Caribe Mexicano ubicada frente al estado de Quintana Roo.

Por lo anterior, a fin de iniciar el proceso de consulta de opinión en los términos que marca el Artículo 58 de la Ley General del Equilibrio Ecológico y la Protección al Ambiente, así como el Artículo 47 del Reglamento en materia de Áreas Naturales Protegidas, amablemente solicito el apoyo del área a su digno cargo para poner a disposición del público en general en la Unidad de Transparencia el estudio previo justificativo por un plazo de treinta días naturales a partir del día siguiente de la publicación del AVISO arriba citado.

Con este propósito, anexo encontrará un ejemplar impreso y en versión electrónica de los siguientes documentos:

- Estudio Previo Justificativo para el establecimiento del Área Natural Protegida Reserva de la Biosfera Caribe Mexicano.
- AVISO publicado en el Diario Oficial de la Federación.

No omito mencionar que dichos documentos también están disponibles en la página electrónica de la CONANP (<http://www.conanp.gob.mx/acciones/consulta/>).

Asimismo, le solicito de la manera más atenta, y de no existir inconvenientes, se realice el registro de las personas e instituciones que consulten los documentos arriba mencionados (se anexa formato de registro electrónico). Una vez terminado el plazo agradeceré remita a esta Dirección los documentos anexos, al igual que el registro de consulta para su debida integración al expediente de conformidad con la legislación aplicable en la materia.

Sin otro particular, aprovecho la ocasión para enviarle un cordial saludo.

ATENTAMENTE
ENCARGADO DEL DESPACHO DE LA
DIRECCION GENERAL

BIOL. DAVID GUTIÉRREZ CARBONELL

DGC/CS/LIA/FHM*

Ejército Nacional No. 223, Col. Anáhuac I Sección, Delegación Miguel Hidalgo, C.P. 11320, Ciudad de México.
Tel. 01 (55) 5449700 www.conanp.gob.mx



000045

SIN TEXTO

Secretaría de
y Relaciones
Comisión N

DIRECCIÓN REGIONAL PENÍNSULA DE YUCATÁN Y CARIBE MEXICANO
Quintana Roo, Yucatán y Campeche

SUBDIRECCIÓN DE LA UNIDAD TÉCNICA DE CONSERVACIÓN Y MANEJO REGIONAL

OFICIO No. F00.9.DRPYyCM.UTCMR.-125 /2016

Cancún, Benito Juárez, Quintana Roo, a 22 de Abril de 2016

M. EN C. CRISTHOPER A. GONZÁLEZ BACA
DIRECTOR
PARQUE NACIONAL
ARRECIFES DE COZUMEL
APFF ISLA COZUMEL
P R E S E N T E:

En atención al oficio No. F00.DGCD.-292, y en virtud que el día de hoy se publicó en el Diario Oficial de la Federación el AVISO por el que se informa al público en general que está a su disposición el estudio realizado para justificar la expedición del Decreto por el que se pretende declarar como área natural protegida con el carácter de Reserva de la Biosfera a la región conocida como Caribe Mexicano, consistente en una porción terrestre, así como la parte costera y marina frente a los municipios de Lázaro Cárdenas, Isla Mujeres y Benito Juárez; la porción costera colindante con el límite este del Parque Nacional Tulum y la porción marina frente a los municipios de Puerto Morelos, Tulum, Solidaridad y Cozumel, y la ubicada al este de las Reservas de la Biosfera Sian Ka'an y Arrecifes de Sian Ka'an, frente al Municipio de Felipe Carrillo Puerto; por último la porción marina frente a los municipios de Bacalar y Othón P. Blanco, todos en el Estado de Quintana Roo, con una superficie total de 5,662,859.1 hectáreas; con una superficie marina de 5,546,075.3 hectáreas y una superficie terrestre de 116,783.8 hectáreas.

Por lo anterior, y con el propósito de dar cabal cumplimiento al último párrafo del citado AVISO remito un ejemplar impreso y la versión electrónica del Estudio Previo Justificativo en los términos que establece el Artículo 46 del reglamento de la Ley General del Equilibrio Ecológico y la Protección al Ambiente en material de Áreas Naturales Protegidas, solicitando su apoyo para poner dicho documento a disposición del público en general en el domicilio señalado, por un término de treinta días naturales contados a partir del día siguiente de su publicación, a fin de solicitar opinión en los términos que marcan los Artículos 58 de la Ley General del Equilibrio Ecológico y la Protección al Ambiente y el 47 de su Reglamento en Material de Áreas Naturales Protegidas.

Finalmente, le solicito se realice el registro de las personas que consulten dicho Estudio, en el formato denominado: *"hoja de registro de ciudadanos que consultan el estudio previo justificativo para la declaratoria de la reserva de la biosfera caribe mexicano"*, mismas que deberán proporcionar una copia simple de su identificación oficial, y remita el registro a esta Dirección Regional para su debida integración al expediente de conformidad con la legislación aplicable en la materia.





DIRECCIÓN REGIONAL PENÍNSULA DE YUCATÁN Y CARIBE MEXICANO

Quintana Roo, Yucatán y Campeche

SUBDIRECCIÓN DE LA UNIDAD TÉCNICA DE CONSERVACIÓN Y MANEJO REGIONAL

OFICIO No. F00.9.DRPYyCM.UTCMR.-125 /2016

No omito mencionarle que el documento estará disponible para consulta en la página Web de la CONANP: www.conanp.gob.mx/acciones/consulta/ y www.conanp.gob.mx/acciones/gaceta_ecologica.php

Sin otro particular, quedo de usted.

ATENTAMENTE,
EL DIRECTOR REGIONAL.

BIOL. FRANCISCO RICARDO GÓMEZ LOZANO

"Por un uso responsable del papel, las copias de conocimiento de este asunto se remiten vía correo electrónico"

ESTADOS UNIDOS MEXICANOS
SECRETARÍA DE MEDIO
AMBIENTE Y RECURSOS
NATURALES COMISIÓN
NACIONAL DE ÁREAS
NATURALES PROTEGIDAS

C.c.p.- Lic. Alejandro del Mazo Maza. Comisionado Nacional, CONANP. - correspondencia.comisionado@conanp.gob.mxBiol. David Gutiérrez Carbonell.- Director General de Conservación para el Desarrollo, CONANP. - daguti@conanp.gob.mx

Biol.-Cesar Sánchez Ibarra.- Director de Representatividad y Creación de Nueva Áreas Naturales Protegidas, CONANP.

csibarra@conanp.gob.mxDr. Luis Eduardo Gómez García.- Director General de Operación Regional.- legomez@conanp.gob.mx

C.c.p. Archivo.

FRGL/NHP





DIRECCIÓN REGIONAL PENÍNSULA DE YUCATÁN Y CARIBE MEXICANO

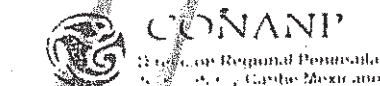
Quintana Roo, Yucatán y Campeche

SUBDIRECCIÓN DE LA UNIDAD TÉCNICA DE CONSERVACIÓN Y MANEJO REGIONAL

OFICIO No. F00.9.DRPYyCMLUTCMR.-126 /2016

Cancún, Benito Juárez, Quintana Roo, a 22 de Abril de 2016

BIOL. ANGEL OMAR ORTÍZ MORENO
DIRECTOR
RESERVA DE LA BIOSFERA SIAN KA'AN
RESERVA DE LA BIOSFERA ARRECIFES DE
SIAN KA'AN
PARQUE NACIONAL TULUM
P R E S E N T E:



22 ABR. 2016

RESERVA DE LA BIOSFERA SIAN KA'AN

En atención al oficio No. F00.DGCD.-292, y en virtud que el día de hoy se publicó en el Diario Oficial de la Federación el AVISO por el que se informa al público en general que está a su disposición el estudio realizado para justificar la expedición del Decreto por el que se pretende declarar como área natural protegida con el carácter de Reserva de la Biosfera a la región conocida como Caribe Mexicano, consistente en una porción terrestre, así como la parte costera y marina frente a los municipios de Lázaro Cárdenas, Isla Mujeres y Benito Juárez; la porción costera colindante con el límite este del Parque Nacional Tulum y la porción marina frente a los municipios de Puerto Morelos, Tulum, Solidaridad y Cozumel, y la ubicada al este de las Reservas de la Biosfera Sian Ka'an y Arrecifes de Sian Ka'an, frente al Municipio de Felipe Carrillo Puerto; por último la porción marina frente a los municipios de Bacalar y Othón P. Blanco, todos en el Estado de Quintana Roo, con una superficie total de 5,662,859.1 hectáreas; con una superficie marina de 5,546,075.3 hectáreas y una superficie terrestre de 116,783.8 hectáreas.

Por lo anterior, y con el propósito de dar cabal cumplimiento al último párrafo del citado AVISO remito un ejemplar impreso y la versión electrónica del Estudio Previo Justificativo en los términos que establece el Artículo 46 del reglamento de la Ley General del Equilibrio Ecológico y la Protección al Ambiente en material de Áreas Naturales Protegidas, solicitando su apoyo para poner dicho documento a disposición del público en general en el domicilio señalado, por un término de treinta días naturales contados a partir del día siguiente de su publicación, a fin de solicitar opinión en los términos que marcan los Artículos 58 de la Ley General del Equilibrio Ecológico y la Protección al Ambiente y el 47 de su Reglamento en Material de Áreas Naturales Protegidas.

Finalmente, le solicito se realice el registro de las personas que consulten dicho Estudio, en el formato denominado: "hoja de registro de ciudadanos que consultan el estudio previo justificativo para la declaratoria de la reserva de la biosfera caribe mexicano", mismas que deberán proporcionar una copia simple de su identificación oficial, y remita el registro a esta Dirección Regional para su debida integración al expediente de conformidad con la legislación aplicable en la materia.



DIRECCIÓN REGIONAL PENÍNSULA DE YUCATÁN Y CARIBE MEXICANO

Quintana Roo, Yucatán y Campeche

SUBDIRECCIÓN DE LA UNIDAD TÉCNICA DE CONSERVACIÓN Y MANEJO REGIONAL

OFICIO No. F00.9.DRPYyCM.UTCMR-126 /2016

No omito mencionarle que el documento estará disponible para consulta en la página Web de la CONANP: www.conanp.gob.mx/acciones/consulta/ y www.conanp.gob.mx/acciones/gaceta_ecologica.php

Sin otro particular, quedo de usted.

ATENTAMENTE,
EL DIRECTOR REGIONAL.

BIOL. FRANCISCO RICARDO GÓMEZ LOZANO

*Por un uso responsable del papel, las copias de conocimiento de este asunto se remiten vía correo electrónico

C.c.p.- Lic. Alejandro del Mazo Maza. Comisionado Nacional, CONANP.- correspondencia.comisionado@conanp.gob.mx
Biol. David Gutiérrez Carbonell.- Director General de Conservación para el Desarrollo, CONANP.- daguti@conanp.gob.mx
Biol.-Cesar Sanchez Ibarra.- Director de Representatividad y Creación de Nueva Áreas Naturales Protegidas, CONANP.
csibarra@conanp.gob.mx
Dr. Luis Eduardo Gómez García.- Director General de Operación Regional.- legomez@conanp.gob.mx

C.c.p. Archivo.

FRGL/MLP



SECRETARÍA DE MEDIO
AMBIENTE Y RECURSOS
NATURALES COMISIÓN
NACIONAL DE ÁREAS
NATURALES PROTEGIDAS





DIRECCIÓN REGIONAL PENÍNSULA DE YUCATÁN Y CARIBE MEXICANO

Quintana Roo, Yucatán y Campeche

SUBDIRECCIÓN DE LA UNIDAD TÉCNICA DE CONSERVACIÓN Y MANEJO REGIONAL

OFICIO No. F00.9.DRPYyCM.UTCMR.-127 /2016

Cancún, Benito Juárez, Quintana Roo, a 22 de Abril de 2016

M. en C. JOSE JUAN DOMINGUEZ CALDERON
DIRECTOR
RESERVA DE LA BIOSFERA BANCO CHINCHORRO
PARQUE NACIONAL ARRECIFES DE XCALAK
P R E S E N T E:

En atención al oficio No. F00.DGCD.-292, y en virtud que el día de hoy se publicó en el Diario Oficial de la Federación el AVISO por el que se informa al público en general que está a su disposición el estudio realizado para justificar la expedición del Decreto por el que se pretende declarar como área natural protegida con el carácter de Reserva de la Biosfera a la región conocida como Caribe Mexicano, consistente en una porción terrestre, así como la parte costera y marina frente a los municipios de Lázaro Cárdenas, Isla Mujeres y Benito Juárez; la porción costera colindante con el límite este del Parque Nacional Tulum y la porción marina frente a los municipios de Puerto Morelos, Tulum, Solidaridad y Cozumel, y la ubicada al este de las Reservas de la Biosfera Sian Ka'an y Arrecifes de Sian Ka'an frente al Municipio de Felipe Carrillo Puerto; por último la porción marina frente a los municipios de Bacalar y Othón P. Blanco, todos en el Estado de Quintana Roo, con una superficie total de 5,662,859.1 hectáreas; con una superficie marina de 5,546,075.3 hectáreas y una superficie terrestre de 116,783.8 hectáreas.

Por lo anterior, y con el propósito de dar cabal cumplimiento al último párrafo del citado AVISO, remito un ejemplar impreso y la versión electrónica del Estudio Previo Justificativo en los términos que establece el Artículo 46 del reglamento de la Ley General del Equilibrio Ecológico y la Protección al Ambiente en material de Áreas Naturales Protegidas, solicitando su apoyo para poner dicho documento a disposición del público en general en el domicilio señalado, por un término de treinta días naturales contados a partir del día siguiente de su publicación, a fin de solicitar opinión en los términos que marcan los Artículos 58 de la Ley General del Equilibrio Ecológico y la Protección al Ambiente y el 47 de su Reglamento en Material de Áreas Naturales Protegidas.

Finalmente, le solicito se realice el registro de las personas que consulten dicho Estudio, en el formato denominado: "hoja de registro de ciudadanos que consultan el estudio previo justificativo para la declaratoria de la reserva de la biosfera caribe mexicano", mismas que deberán proporcionar una copia simple de su identificación oficial, y remita el registro a esta Dirección Regional para su debida integración al expediente de conformidad con la legislación aplicable en la materia.

Recab
22/abril/16

Página 1 de 2



DIRECCIÓN REGIONAL PENÍNSULA DE YUCATÁN Y CARIBE MEXICANO

Quintana Roo, Yucatán y Campeche

SUBDIRECCIÓN DE LA UNIDAD TÉCNICA DE CONSERVACIÓN Y MANEJO REGIONAL

OFICIO No. F00.9.DRPYyCM.UTCMR.-127 /2016

No omito mencionarle que el documento estará disponible para consulta en la página Web de la CONANP: www.conanp.gob.mx/acciones/consulta/ywww.conanp.gob.mx/acciones/gaceta_ecologica.php

Sin otro particular, quedo de usted.

ATENTAMENTE,
EL DIRECTOR REGIONAL.

BIOL. FRANCISCO RICARDO GÓMEZ LOZANO

"Por un uso responsable del papel, las copias de conocimiento de este asunto se remiten vía correo electrónico"

SECRETARÍA DE MEDIO
AMBIENTE Y RECURSOS
NATURALES COMISIÓN

C.c.p. Lic. Alejandro del Mazo Maza. Comisionado Nacional, CONANP.- correspondencia.nacional@conanp.gob.mx
Biol. David Gutiérrez Carbonell.- Director General de Conservación para el Desarrollo, CONANP.- daguhi@conanp.gob.mx
Biol.-Cesar Sanchez Ibarra.- Director de Representatividad y Creación de Nueva Areas Naturales Protegidas, CONANP.
csibarra@conanp.gob.mx
Dr. Luis Eduardo Gómez García.- Director General de Operación Regional.- legomez@conanp.gob.mx.

C.c.p. Archivo.

FRGL/NJP



DIRECCIÓN REGIONAL PENÍNSULA DE YUCATÁN Y CARIBE MEXICANO
Quintana Roo, Yucatán y Campeche

SUBDIRECCIÓN DE LA UNIDAD TÉCNICA DE CONSERVACIÓN Y MANEJO REGIONAL

OFICIO No. F00.9.DRPYyCM/UTCMR.-129 /2016

ACUSE

Cancún, Benito Juárez, Quintana Roo, a 22 de Abril de 2016

BIOL. JOSÉ JUAN PÉREZ RAMÍREZ
DIRECTOR
ÁREA DE PROTECCIÓN DE FLORA Y FAUNA
YUM BALAM
RESERVA DE LA BIOSFERA TIBURON BALLENA
P R E S E N T E:

En atención al oficio No. F00.DGCD.-292, y en virtud que el día de hoy se publicó en el Diario Oficial de la Federación el AVISO por el que se informa al público en general que está a su disposición el estudio realizado para justificar la expedición del Decreto por el que se pretende declarar como área natural protegida con el carácter de Reserva de la Biosfera a la región conocida como Caribe Mexicano, consistente en una porción terrestre, así como la parte costera y marina frente a los municipios de Lázaro Cárdenas, Isla Mujeres y Benito Juárez; la porción costera colindante con el límite este del Parque Nacional Tulum y la porción marina frente a los municipios de Puerto Morelos, Tulum, Solidaridad y Cozumel, y la ubicada al este de las Reservas de la Biosfera Sian Ka'an y Arrecifes de Sian Ka'an, frente al Municipio de Felipe Carrillo Puerto; por último la porción marina frente a los municipios de Bacalar y Othón P. Blanco, todos en el Estado de Quintana Roo, con una superficie total de 5,662,859.1 hectáreas; con una superficie marina de 5,546,075.3 hectáreas y una superficie terrestre de 116,783.8 hectáreas.

Por lo anterior, y con el propósito de dar cabal cumplimiento al último párrafo del citado AVISO remito un ejemplar impreso y la versión electrónica del Estudio Previo Justificativo en los términos que establece el Artículo 46 del reglamento de la Ley General del Equilibrio Ecológico y la Protección al Ambiente en material de Áreas Naturales Protegidas, solicitando su apoyo para poner dicho documento a disposición del público en general en el domicilio señalado, por un término de treinta días naturales contados a partir del día siguiente de su publicación, a fin de solicitar opinión en los términos que marcan los Artículos 58 de la Ley General del Equilibrio Ecológico y la Protección al Ambiente y el 47 de su Reglamento en Material de Áreas Naturales Protegidas.

Finalmente, le solicito se realice el registro de las personas que consulten dicho Estudio, en el formato denominado: "hoja de registro de ciudadanos que consultan el estudio previo justificativo para la declaratoria de la reserva de la biosfera caribe mexicana". Las mismas que deberán proporcionar una copia simple de su identificación oficial, y remitirla al registro de esta Dirección Regional para su debida integración al expediente de conformidad con la legislación aplicable en la materia.

RECEIVED
25 ABR 2016

ÁREA DE PROTECCIÓN DE
FLORA Y FAUNA YUM BALAM

14:470000049



COTEJADO



DIRECCIÓN REGIONAL PENÍNSULA DE YUCATÁN Y CARIBE MEXICANO

Quintana Roo, Yucatán y Campeche

SUBDIRECCIÓN DE LA UNIDAD TÉCNICA DE CONSERVACIÓN Y MANEJO REGIONAL

OFICIO No. F00.9.DRPYyCM.UTCMR-129/2016

No omito mencionarle que el documento estará disponible para consulta en la página Web de la CONANP: www.conanp.gob.mx/acciones/consulta/ywww.conanp.gob.mx/acciones/gaceta_ecologica.php

Sin otro particular, quedo de usted.

ATENTAMENTE,
EL DIRECTOR REGIONAL.

BIOL. FRANCISCO RICARDO GÓMEZ LOZANO

"Por un uso responsable del papel, las copias de conocimiento de este asunto se remiten vía correo electrónico"

C.c.p.- Lic. Alejandro del Mazo Maza. Comisionado Nacional, CONANP.- correspondencia.comisionado@conanp.gob.mx
Biol. David Gutiérrez Carbonell.- Director General de Conservación para el Desarrollo, CONANP.- daguti@conanp.gob.mx
Biol.-Cesar Sanchez Ibarra.- Director de Representatividad y Creación de Nueva Áreas Naturales Protegidas, CONANP.- csibarra@conanp.gob.mx
Dr. Luis Eduardo Gómez García.- Director General de Operación Regional.- legomez@conanp.gob.mx

G.c.p. Archivo.

PRGL/MJP



SECRETARÍA DE MEDIO
AMBIENTE Y RECURSOS
NATURALES COMISIÓN
NACIONAL DE ÁREAS





DIRECCIÓN REGIONAL PENÍNSULA DE YUCATÁN Y CARIBE MEXICANO

Quintana Roo, Yucatán y Campeche

SUBDIRECCIÓN DE LA UNIDAD TÉCNICA DE CONSERVACIÓN Y MANEJO REGIONAL

OFICIO No. F00.9.DRPYyCM.UTCMR.-130 /2016

Cancún, Benito Juárez, Quintana Roo, a 22 de Abril de 2016

DR. JAIME MANUEL GONZALEZ CANO
DIRECTOR
PN COSTA OCCIDENTAL
ISLA MUJERES, PUNTA CANCUN PUNTA NIZUC
APFF MANGLARES DE NICHUPTE
P R E S E N T E:

En atención al oficio No. F00.DGCD.-292, y en virtud que el día de hoy se publicó en el Diario Oficial de la Federación el AVISO por el que se informa al público en general que está a su disposición el estudio realizado para justificar la expedición del Decreto por el que se pretende declarar como área natural protegida con el carácter de Reserva de la Biosfera a la región conocida como Caribe Mexicano, consistente en una porción terrestre, así como la parte costera y marina frente a los municipios de Lázaro Cárdenas, Isla Mujeres y Benito Juárez; la porción costera colindante con el límite este del Parque Nacional Tulum y la porción marina frente a los municipios de Puerto Morelos, Tulum, Solidaridad y Cozumel, y la ubicada al este de las Reservas de la Biosfera Sian Ka an y Arrecifes de Sian Ka an, frente al Municipio de Felipe Carrillo Puerto; por último la porción marina frente a los municipios de Bacalar y Othón P. Blanco, todos en el Estado de Quintana Roo, con una superficie total de 5,662,859.1 hectáreas; con una superficie marina de 5,546,075.3 hectáreas y una superficie terrestre de 116,783.8 hectáreas.

Por lo anterior, y con el propósito de dar cabal cumplimiento al último párrafo del citado AVISO remito un ejemplar impreso y la versión electrónica del Estudio Previo Justificativo en los términos que establece el Artículo 46 del reglamento de la Ley General del Equilibrio Ecológico y la Protección al Ambiente en material de Áreas Naturales Protegidas, solicitando su apoyo para poner dicho documento a disposición del público en general en el domicilio señalado, por un término de treinta días naturales contados a partir del día siguiente de su publicación, a fin de solicitar opinión en los términos que marcan los Artículos 58 de la Ley General del Equilibrio Ecológico y la Protección al Ambiente y el 47 de su Reglamento en Material de Áreas Naturales Protegidas.

Finalmente, le solicito se realice el registro de las personas que consulten dicho Estudio, en el formato denominado: "hoja de registro de ciudadanos que consultan el estudio previo justificativo para la declaratoria de la reserva de la biosfera caribe mexicano", mismas que deberán proporcionar una copia simple de su identificación oficial, y remita el registro a esta Dirección Regional para su debida integración al expediente de conformidad con la legislación aplicable en la materia.

Recibe
documento
22/04/2016





DIRECCIÓN REGIONAL PENÍNSULA DE YUCATÁN Y CARIBE MEXICANO

Quintana Roo, Yucatán y Campeche

SUBDIRECCIÓN DE LA UNIDAD TÉCNICA DE CONSERVACIÓN Y MANEJO REGIONAL

OFICIO No. F00.9.DRPYyCM.UTCMR.-130/2016

No omito mencionarle que el documento estará disponible para consulta en la página Web de la CONANP: www.conanp.gob.mx/acciones/consulta/ywww.conanp.gob.mx/acciones/gaceta_ecologica.php

Sin otro particular, quedo de usted.

ATENTAMENTE,
EL DIRECTOR REGIONAL.

BIOL. FRANCISCO RICARDO GÓMEZ LOZANO

"Por un uso responsable del papel, las copias de consentimiento de este asunto se remiten vía correo electrónico"

SECRETARÍA DE MEDIO

AMBIENTE Y RECURSOS

NATURALES COMISIÓN

NACIONAL DE ÁREAS

NATURALES PROTEGIDAS

C.c.p.- Lic. Alejandro del Mazo Maza, Comisionado Nacional, CONANP.- correspondencia.comisionado@conanp.gob.mxBiol. David Gutiérrez Carbonell.- Director General de Conservación para el Desarrollo, CONANP.- dguti@conanp.gob.mx

Biol. Cesar Sanchez Ibarra.- Director de Representación y Difusión de Nuevas Áreas Naturales Protegidas, CONANP.

csibarra@conanp.gob.mxDr. Luis Eduardo Gómez García.- Director General de Operación Regional.- legomez@conanp.gob.mx

C.c.p. Archivo.

FRGL/NHP





DIRECCIÓN REGIONAL PENÍNSULA DE YUCATÁN Y CARIBE MEXICANO

Quintana Roo, Yucatán y Campeche

SUBDIRECCIÓN DE LA UNIDAD TÉCNICA DE CONSERVACIÓN Y MANEJO REGIONAL

OFICIO No. F00.9.DRPYyCM.UTCMR.-132 /2016

ACUSE

Cancún, Benito Juárez, Quintana Roo, a 22 de Abril de 2016

M. EN C. MARÍA DEL CARMEN GARCÍA RIVAS
DIRECTORA
PARQUE NACIONAL
ARRECIFE DE PUERTO MORELOS
PRESENTE:

COMISIÓN NACIONAL DE
ÁREAS NATURALES
PROTEGIDAS

INCLUYE 1

CD

26 ABR 2016

En atención al oficio No. F00.DGCD.-292, y en virtud que el día de hoy se publicó en el Diario Oficial de la Federación el AVISO por el que se informa al público en general que está a su disposición el estudio realizado para justificar la expedición del Decreto por el que se pretende declarar como área natural protegida con el carácter de Reserva de la Biosfera a la región conocida como Caribe Mexicano, consistente en una porción terrestre, así como la parte costera y marina frente a los municipios de Lázaro Cárdenas, Isla Mujeres y Benito Juárez; la porción costera colindante con el límite este del Parque Nacional Tulum y la porción marina frente a los municipios de Puerto Morelos, Tulum, Solidaridad y Cozumel, y la ubicada al este de las Reservas de la Biosfera Sian Ka'an y Arrecifes de Sian Ka'an, frente al Municipio de Felipe Carrillo Puerto; por último la porción marina frente a los municipios de Bacalar y Othón P. Blanco, todos en el Estado de Quintana Roo, con una superficie total de 5,662,859.1 hectáreas; con una superficie marina de 5,546,075.3 hectáreas y una superficie terrestre de 116,783.8 hectáreas.

Por lo anterior, y con el propósito de dar cabal cumplimiento al último párrafo del citado AVISO remito un ejemplar impreso y la versión electrónica del Estudio Previo Justificativo en los términos que establece el Artículo 46 del reglamento de la Ley General del Equilibrio Ecológico y la Protección al Ambiente en material de Áreas Naturales Protegidas, solicitando su apoyo para poner dicho documento a disposición del público en general en el domicilio señalado, por un término de treinta días naturales contados a partir del día siguiente de su publicación, a fin de solicitar opinión en los términos que marcan los Artículos 58 de la Ley General del Equilibrio Ecológico y la Protección al Ambiente y el 47 de su Reglamento en Material de Áreas Naturales Protegidas.

Finalmente, le solicito se realice el registro de las personas que consulten dicho Estudio, en el formato denominado: "hoja de registro de ciudadanos que consultan el estudio previo justificativo para la declaratoria de la reserva de la biosfera caribe mexicano", mismas que deberán proporcionar una copia simple de su identificación oficial, y remita el registro a esta Dirección Regional para su debida integración al expediente de conformidad con la legislación aplicable en la materia.

COTEJADO





DIRECCIÓN REGIONAL PENÍNSULA DE YUCATÁN Y CARIBE MEXICANO

Quintana Roo, Yucatán y Campeche

SUBDIRECCIÓN DE LA UNIDAD TÉCNICA DE CONSERVACIÓN Y MANEJO REGIONAL

OFICIO No. F00.9.DRPYyCM.UTCMR-132 /2016

No omito mencionarle que el documento estará disponible para consulta en la página Web de la CONANP: www.conanp.gob.mx/acciones/consulta/ywww.conanp.gob.mx/acciones/gaceta_ecologica.php

Sin otro particular, quedo de usted

ATENTAMENTE,
EL DIRECTOR REGIONAL.

BIOL. FRANCISCO RICARDO GÓMEZ LOZANO

"Por un uso responsable del papel, las copias de conocimiento de este asunto se hacen de forma electrónica"

C.c.p.

Lic. Alejandro del Mazo Maza. Comisionado Nacional, CONANP.- correspondencia.comisionado@conanp.gob.mx
Biol. David Gutiérrez Carbonell.- Director General de Conservación para el Desarrollo, CONANP.- daguti@conanp.gob.mx
Biol.-Cesar Sanchez Ibarra.- Director de Representatividad y Creación de Nueva Áreas Naturales Protegidas, CONANP.- csibarra@conanp.gob.mx
Dr. Luis Eduardo Gómez García.- Director General de Operación Regional.- legomez@conanp.gob.mx

C.c.p. Archivo.

FRGL/NHP

DIRECCIÓN REGIONAL PENÍNSULA DE YUCATÁN Y CARIBE MEXICANO
Quintana Roo, Yucatán y Campeche


SUBDIRECCIÓN DE LA UNIDAD TÉCNICA DE CONSERVACIÓN Y MANEJO REGIONAL

OFICIO No. F00.9.DRPYyCM.UTCMR.-133 /2016

Cancún, Benito Juárez, Quintana Roo, a 22 de Abril de 2016

ACUSE

M. EN C. MARÍA DEL CARMEN GARCÍA RIVAS
DIRECTORA
PARQUE NACIONAL
ISLA CONTOY
PRESENTE:



Parque Nacional Isla Contoy

En atención al oficio No. F00.DGCD.-292, y en virtud que el día de hoy se publicó en el Diario Oficial de la Federación el AVISO por el que se informa al público en general que está a su disposición el estudio realizado para justificar la expedición del Decreto por el que se pretende declarar como área natural protegida con el carácter de Reserva de la Biosfera a la región conocida como Caribe Mexicano, consistente en una porción terrestre, así como la parte costera y marina frente a los municipios de Lázaro Cárdenas, Isla Mujeres y Benito Juárez; la porción costera colindante con el límite este del Parque Nacional Tulum y la porción marina frente a los municipios de Puerto Morelos, Tulum, Solidaridad y Cozumel, y la ubicada al este de las Reservas de la Biosfera Sian Ka'an y Arrecifes de Sian Ka'an, frente al Municipio de Felipe Carrillo Puerto; por último la porción marina frente a los municipios de Bacalar y Othón P. Blanco, todos en el Estado de Quintana Roo, con una superficie total de 5,662,859.1 hectáreas; con una superficie marina de 5,546,075.3 hectáreas y una superficie terrestre de 116,783.8 hectáreas.

Por lo anterior, y con el propósito de dar cabal cumplimiento al último párrafo del citado AVISO remito un ejemplar impreso y la versión electrónica del Estudio Previo Justificativo en los términos que establece el Artículo 46 del reglamento de la Ley General del Equilibrio Ecológico y la Protección al Ambiente en material de Áreas Naturales Protegidas, solicitando su apoyo para poner dicho documento a disposición del público en general en el domicilio señalado, por un término de treinta días naturales contados a partir del día siguiente de su publicación, a fin de solicitar opinión en los términos que marcan los Artículos 58 de la Ley General del Equilibrio Ecológico y la Protección al Ambiente y el 47 de su Reglamento en Material de Áreas Naturales Protegidas.

Finalmente, le solicito se realice el registro de las personas que consulten dicho Estudio, en el formato denominado: "hoja de registro de ciudadanos que consultan el estudio previo justificativo para la declaratoria de la reserva de la biosfera caribe mexicano", mismas que deberán proporcionar una copia simple de su identificación oficial, y remita el registro a esta Dirección Regional para su debida integración al expediente de conformidad con la legislación aplicable en la materia.





DIRECCIÓN REGIONAL PENÍNSULA DE YUCATÁN Y CARIBE MEXICANO

Quintana Roo, Yucatán y Campeche

SUBDIRECCIÓN DE LA UNIDAD TÉCNICA DE CONSERVACIÓN Y MANEJO REGIONAL

OFICIO No. F00.9.DRPYyCM.UTCMR.-133 /2016

No omito mencionarle que el documento estará disponible para consulta en la página Web de la CONANP: www.conanp.gob.mx/acciones/consulta/ywww.conanp.gob.mx/acciones/gaceta_ecologica.php

Sin otro particular, quedo de usted.

ATENTAMENTE,
EL DIRECTOR REGIONAL.

BIOL. FRANCISCO RICARDO GÓMEZ LOZANO

"Por un uso responsable del papel, las copias de conocimiento de este asunto se remiten vía correo electrónico"

C.c.p.- Lic. Alejandro del Mazo Maza. Comisionado Nacional, CONANP.- correspondencia.comisionado@conanp.gob.mx
Biol. David Gutiérrez Carbonell.- Director General de Conservación para el Desarrollo, CONANP.- daguti@conanp.gob.mx
Biol. César Sánchez Ibarra.- Director de Representatividad y Creación de Nueva Áreas Naturales Protegidas, CONANP.- csibarra@conanp.gob.mx
/Dr. Luis Eduardo Gómez García.- Director General de Operación Regional.- legomez@conanp.gob.mx

C.c.p. Archivo.

FRGL/NHP



SECRETARÍA DE MEDIO
AMBIENTE Y RECURSOS
NATURALES COMISIÓN
NACIONAL DE ÁREAS
NATURALES PROTEGIDAS





DIRECCIÓN REGIONAL PENÍNSULA DE YUCATÁN Y CARIBE MEXICANO

Quintana Roo, Yucatán y Campeche

SUBDIRECCIÓN DE LA UNIDAD TÉCNICA DE CONSERVACIÓN Y MANEJO REGIONAL

OFICIO No. F00.9.DRPY-CM.UTCMR.-123 /2016

Cancún, Benito Juárez, Quintana Roo, a 22 de Abril de 2016

LIC. JOSE LUIS PEDRO FUNES IZAGUIRRE
DELEGADO FEDERAL DE LA SEMARNAT
QUINTANA ROO

Av. Insurgentes No. 445 Col. Magisterial, Chetumal Q, Roo


PRESENTE:

ACUSE

En atención al oficio No. F00.DGCD.-292, y en virtud que el día de hoy se publicó en el Diario Oficial de la Federación el AVISO por el que se informa al público en general que está a su disposición el estudio realizado para justificar la expedición del Decreto por el que se pretende declarar como área natural protegida con el carácter de Reserva de la Biosfera a la región conocida como Caribe Mexicano, consistente en una porción terrestre, así como la parte costera y marina frente a los municipios de Lázaro Cárdenas, Isla Mujeres y Benito Juárez; la porción costera colindante con el límite este del Parque Nacional Tulum y la porción marina frente a los municipios de Puerto Morelos, Tulum, Solidaridad y Cozumel, y la ubicada al este de las Reservas de la Biosfera Sian Ka'an y Arrecifes de Sian Ka'an, frente al Municipio de Felipe Carrillo Puerto; por último la porción marina frente a los municipios de Bacalar y Othón P. Blanco, todos en el Estado de Quintana Roo, con una superficie total de 5,662,859.1 hectáreas; con una superficie marina de 5,546,075.3 hectáreas y una superficie terrestre de 116,783.8 hectáreas.

Por lo anterior, y con el propósito de dar cabal cumplimiento al último párrafo del citado AVISO remito un ejemplar impreso y la versión electrónica del Estudio Previo Justificativo en los términos que establece el Artículo 46 del reglamento de la Ley General del Equilibrio Ecológico y la Protección al Ambiente en material de Áreas Naturales Protegidas, solicitando su apoyo para poner dicho documento a disposición del público en general en el domicilio señalado, por un término de treinta días naturales contados a partir del día siguiente de su publicación, a fin de solicitar opinión en los términos que marcan los Artículos 58 de la Ley General del Equilibrio Ecológico y la Protección al Ambiente y el 47 de su Reglamento en Material de Áreas Naturales Protegidas.

Finalmente, le solicito se realice el registro de las personas que consulten dicho Estudio, en el formato denominado: "hoja de registro de ciudadanos que consultan el estudio previo justificativo para la declaratoria de la reserva de la biosfera caribe mexicano", mismas que deberán proporcionar una copia simple de su identificación oficial, para el registro a esta Dirección Regional para su debida integración al expediente de la materia con la legislación aplicable en la materia.



DIRECCIÓN REGIONAL PENÍNSULA DE YUCATÁN Y CARIBE MEXICANO
Quintana Roo, Yucatán y Campeche

SUBDIRECCIÓN DE LA UNIDAD TÉCNICA DE CONSERVACIÓN Y MANEJO REGIONAL

OFICIO No. F00.9.DRPYyCM-UTCMR.-123 /2016

No omito mencionarle que el documento estará disponible para consulta en la página Web de la CONANP: www.conanp.gob.mx/acciones/consulta/ y www.conanp.gob.mx/acciones/gaceta_ecologica.php

Sin otro particular, quedo de usted.

ATENTAMENTE,
EL DIRECTOR REGIONAL.

BIOL. FRANCISCO RICARDO GÓMEZ LOZANO

"Por un uso responsable del papel, las copias de conocimiento de este asunto se envían en formato electrónico."

C.c.p.- Lic. Alejandro del Mazo Maza. Comisionado Nacional, CONANP.- correspondencia.comisionado@conanp.gob.mx
Biol. David Gutiérrez Carbonell.- Director General de Conservación para el Desarrollo, CONANP.- daguti@conanp.gob.mx
Biol.-Cesar Sanchez Ibarra.- Director de Representatividad y Creación de Nueva Áreas Naturales Protegidas, CONANP.- csibarra@conanp.gob.mx
Dr. Luis Eduardo Gómez García.- Director General de Operación Regional.- legomez@conanp.gob.mx

C.c.p. Archivo.

FRGL/NAP

SECRETARÍA DE MEDIO
AMBIENTE Y RECURSOS
NATURALES COMISIÓN
NACIONAL DE ÁREAS
NATURALES PROTEGIDASCotejado
V.P.

SEMARNAT

SECRETARÍA DE
MEDIO AMBIENTE
Y RECURSOS NATURALES



CONANP
COMISIÓN NACIONAL
DE ÁREAS NATURALES
PROTEGIDAS

**COMISIÓN NACIONAL DE ÁREAS NATURALES PROTEGIDAS
DIRECCIÓN GENERAL DE CONSERVACIÓN PARA EL DESARROLLO**

Oficio Número F00/DGCD/251/16

Ciudad de México, a 19 de abril de 2016

BIÓL. FRANCISCO RICARDO GÓMEZ LOZANO

DIRECTOR REGIONAL PENÍNSULA DE YUCATÁN Y CARIBE MEXICANO

Calle Venado número 71 y 73, Supermanzana 20, Manzana 18,

Retorno 8, Lotes 2 y 4 Col. Centro C.P. 77500, Cancún, Benito Juárez, Quintana Roo

Por este medio le informo de la próxima publicación en el Diario Oficial de la Federación, el AVISO por el que se informa al público en general que está a su disposición el estudio realizado para justificar la expedición del Decreto del área natural protegida (ANP) Reserva de la Biosfera Caribe Mexicano, ubicada en una porción terrestre, así como la parte costera y marina frente a Quintana Roo, con una superficie total de 5,662,859.1 hectáreas, con una superficie marina de 5,546,075.3 hectáreas y una superficie terrestre de 116,783.8 hectáreas.

Por lo anterior, anexo el AVISO impreso y un disco compacto con la versión electrónica del Estudio Previo Justificativo en los términos que establece el Artículo 46 del Reglamento de la Ley General del Equilibrio Ecológico y la Protección al Ambiente en materia de áreas naturales protegidas. Solicito el apoyo de la Dirección Regional a su cargo para remitirlo a las Direcciones de ANP mencionadas a continuación que deban intervenir, y ponerlo a disposición del público por un término de treinta días naturales.

Lo anterior, a fin de iniciar el proceso de consulta en los términos que marca el Artículo 58 de la Ley General del Equilibrio Ecológico y la Protección al Ambiente, así como el Artículo 47 de su Reglamento en materia de áreas naturales protegidas. De igual manera, le solicito se realice el registro de las personas, con copia de su identificación oficial, que consulten el documento arriba mencionado, y remita dicho registro a esta Dirección General, para su debida integración al expediente de conformidad con la legislación aplicable en la materia.



000054

SINTEXTO





No omito mencionarle, que el documento estará disponible en la página Web de la
CONANP: www.conanp.gob.mx/acciones/consulta/ y www.conanp.gob.mx/acciones/gaceta_ecologica.php


Sin otro particular, aprovecho la ocasión para enviarle un cordial saludo.

ATENTAMENTE.
ENCARGADO DEL DESPACHO DE LA
DIRECCIÓN GENERAL.

BIÓL. DAVID GUTIÉRREZ CARBONELL

c.c.p. Alejandro Del Mazo Maza. Comisionado Nacional, CONANP.- correspondencia.comisionado@conanp.gob.mx
Eliás Rescala Jiménez. Director de Asuntos Jurídicos, CONANP.- elias.rescala@conanp.gob.mx
Luis Eduardo Gómez García. Director General de Operación Regional, CONANP.- legomez@conanp.gob.mx
César Sánchez Ibarra. Director de Representatividad y Creación de Nuevas Áreas Naturales Protegidas,
CONANP.- csiibarra@conanp.gob.mx

Medio Ambiente
y Recursos Naturales
del Estado
de Jalisco
C. JISR



COTELADO

SINTEXTO



SECRET
Y P



INSTITUTO NACIONAL
DE ESTADÍSTICA Y GEOGRAFÍA

DIRECCIÓN GENERAL DE GEOGRAFÍA Y MEDIO AMBIENTE
DIRECCIÓN GENERAL ADJUNTA DE INFORMACIÓN GEOGRÁFICA BÁSICA

25 de septiembre de 2015
Oficio Núm. 401./ 94 /2015
INEGI.GMA2.06

Asunto: Respuesta a solicitud de archivos shape del
límite internacional México-Belice.

BIÓL. DAVID GUTIERREZ CARBONELL

Encargado de la Dirección General
de Conservación para el Desarrollo
Comisión Nacional de Áreas Naturales Protegidas
Presente.

Hago referencia al oficio núm. F00. 724/2015 con fecha 11 de septiembre de 2015, por el cual se solicita la siguiente información para la elaboración del estudio previo justificativo de una nueva área natural protegida Reserva de la Biósfera "Caribe Mexicano":

- Archivo shape georreferenciado y cuadro de construcción de la Línea Divisoria Terrestre y Marina México-Belice, en el Estado de Quintana Roo
- Archivo Shape y vértices de los monumentos limítrofes intermedios de la Línea Divisoria Terrestre y Marina México-Belice, en el Estado de Quintana Roo

En atención a dicha solicitud, me permito informarle atentamente, que en el INEGI no se tienen archivos shape de la línea divisoria entre México y Belice.

Sin más por el momento, aprovecho la ocasión para enviarle un cordial saludo.

Atentamente
El Director General Adjunto

ING. RAÚL ÁNGEL GÓMEZ MORENO

Ccpvsia: Lic. Alejandro del Mazo Maza. Comisionado Nacional de Áreas Naturales Protegidas CONANP
Geóg. Carlos A. Guerrero Elemen. Director General de Geografía y Medio Ambiente INEGI
Ing. Carlos M. Santibáñez Mata. Comisionado Internacional de Límites y Aguas México-Guatemala-Belice
Biól. Francisco Ricardo Gómez Lozano. Director Regional Península de Yucatán y Caribe Mexicano CONANP
Lic. César Sánchez Ibarra. Director de Representatividad y Creación de Nuevas Áreas Naturales Protegidas CONANP
Lic. Mario R. Chavarría Espinosa. Director de Límites y Marco Geoestadístico.

RAGM/*cac

Conociendo México

01 800 111 46 34
www.inegi.org.mx
atencion.usuarios@inegi.org.mx

INEGI_Informa @Inegi_Informa

Avenida Héroe de Nacozari Sur 2301, puerta 9, nivel 2, fraccionamiento Jardines
del Parque, C. P. 20276, Aguascalientes, Aguascalientes, Aguascalientes,
entre calle INEGI y avenidas Del Lago y Paseo de las Garzas;

Teléfono: [449] 910 5300 Extensión 5896 raul.gomez@inegi.org.mx

5121

SIN ANEXOS
2015 OCT 01 10:50

COTEJADO

SINTEXTO



Secretaría
y Registro

SRE

SECRETARÍA DE
RELACIONES EXTERIORES



Subsecretaría para América Latina y El Caribe.
Sección Mexicana de las Comisiones Internacionales
de Límites y Aguas entre México y Guatemala,
y entre México y Belice.

Tuxtla Gutiérrez, Chiapas, a 8 de septiembre de 2015.

Oficio número: CGB-00381/15

Expediente: 2/220/01-G04

Asunto: Línea Divisoria entre México y Belice.

"2015, Año del Generalísimo José María Morelos y Pavón"

David Gutiérrez Carbonell.

Encargado de la Dirección General de Conservación para el Desarrollo.
Comisión Nacional de Áreas Naturales Protegidas.
Presente.

Acuso recibo de su atento oficio número F00.DGCD.-678/2015 del pasado 3 de septiembre, mediante el cual nuevamente solicita a esta Sección Mexicana de las Comisiones Internacionales de Límites y Aguas entre México y Guatemala, y entre México y Belice, diversos archivos en formato shape de la línea divisoria internacional entre México y Belice, que también solicitara en su atento oficio número F00.DGCD.-348/2015 del pasado 29 de mayo.

Sobre el particular informo a usted que dicha información no existe.

Atentamente

El Comisionado Ingeniero


Carlos Mario Santibáñez Mata.

C.c.p. **Vanessa Rubio Márquez.** Subsecretaria para América Latina y el Caribe de la S.R.E.
Yanerith Morgan Sotomayor. Directora General para América Latina y el Caribe de la S.R.E.
Ing. Raúl Ángel Gómez Moreno. Director General Adjunto de Información Geográfica Básica. INEGI.

CMSM/ARH

Boulevard Belisario Domínguez núm. 1670, Jardín Colonial, Lotes 8 y 9, C.P. 29050, Tuxtla Gutiérrez, Chiapas,
Tels.: (961) 615 - 1659 <http://www.sre.gob.mx/cilasur>

5035

COPIA
SIM
ANEXOS

2015 SEP 28 PM 2 29

000057

SINTEXTO



Secretaría de
Y Reco
Com



COMISIÓN NACIONAL DE ÁREAS NATURALES PROTEGIDAS
DIRECCIÓN GENERAL DE CONSERVACIÓN PARA EL DESARROLLO

Oficio No. F00.DGCD.- 678/2015

México, D.F., a 03 de septiembre del 2015

Año del Generalísimo José María Morelos y Pavón

ING. CARLOS MARIO SANTIBÁÑEZ MATA
COMISIONADO INTERNACIONAL DE LÍMITES Y AGUAS MÉXICO-GUATEMALA-BELICE
Boulevard Belisario Domínguez 1670, Fraccionamiento Colonial Jardín Lotes 8 y 9
Tuxtla Gutiérrez, Chiapas, C.P. 29050.
PRESENTE

Por este medio y en respuesta al oficio número CGB-00280/15 del 17 de junio del presente año, mediante el cual se informa del envío de la información solicitada por esta dirección, para la elaboración del Estudio Previo Justificativo para la modificación de la declaratoria del área natural protegida Reserva de la Biosfera "Calakmul", ubicada en los municipios de Calakmul y Holpechen, en el estado de Campeche; y el Estudio Previo Justificativo para la creación de una nueva área natural protegida Reserva de la Biosfera "Caribe Mexicano" ubicada en los estados de Yucatán y Quintana Roo.

Agradezco su respuesta y el envío de dicha información, la cual fuera remitida por el Director General Adjunto de Información Geográfica Básica del Instituto Nacional de Estadística y Geografía, Ing. Raúl Ángel Gómez Moreno. Sin embargo, no hemos recibido la información siguiente:

- Archivo *shape* georreferenciado y cuadro de construcción de la Línea Divisoria Terrestre y Marina México-Belice, en el estado de Quintana Roo.
- Archivo *shape* y vértices de los monumentos limítrofes intermedios de la Línea Divisoria México-Belice, en el estado de Quintana Roo.

De la manera más atenta y con el fin de ajustar los polígonos de las Reservas antes mencionadas a la frontera México-Belice, solicito a usted nuevamente el envío de dicha información.

Sin otro particular, aprovecho la oportunidad para enviarle un cordial saludo.

ATENTAMENTE

BIÓL. DAVID GUTIÉRREZ CARBONELL
DIRECTOR GENERAL ENCARGADO

CSI/JISR/DPGA

De conformidad con el establecido por el artículo 83, segundo párrafo, del Reglamento Interior de la Secretaría de Medio Ambiente y Recursos Naturales, publicado en el Diario Oficial de la Federación, el día 26 de noviembre de 2012, y en concordancia con el oficio F00.DGCD.- 662/15 de fecha del 01 de septiembre de 2015, en ausencia y por suplencia del C. David Gutiérrez Carbonell, Encargado del Despacho de la Dirección General de Conservación para el Desarrollo, firma el presente oficio el M. en D. César Sánchez Ibarra, Director de Área adscrito a la citada Dirección General.

D:\3. CARIBE MEXICANO\Respuesta_OF. CGB\00280_límites y aguas.docx

Por un uso responsable del papel, las copias se envían por correo electrónico:

C.c.e.p. Alejandro Del Mazo Maza. Comisionado Nacional, CONANP.- correspondencia.comisionado@conanp.gob.mx
Francisco Ricardo Gómez Lozano. Director Regional Península de Yucatán y Caribe Mexicano, CONANP.- rglozano@conanp.gob.mx
César Sánchez Ibarra.- Director de Representatividad y Creación de Nuevas Áreas Naturales Protegidas, CONANP.- csibarra@conanp.gob.mx
José Alberto Zúñiga Morales. Director de la Reserva de la Biosfera Calakmul, CONANP.- jzuniga@conanp.gob.mx

Para descargo de VG.-3588.pdf

Camino al Ajusco No. 200, Col. Jardines en la Montaña, Deleg. Tlalpan. C.P. 14210, México D.F.
Tel. (55)54497000 www.conanp.gob.mx

SINTEXTO



Secretaría de
Pública

SRE

SECRETARÍA DE
RELACIONES EXTERIORES



Subsecretaría para América Latina y El Caribe.
Sección Mexicana de las Comisiones Internacionales
de Límites y Aguas entre México y Guatemala,
y entre México y Belize.

Tuxtla Gutiérrez, Chiapas, a 17 de junio de 2015.

Oficio número: CGB-00280/15

Expediente: 2/220/01-G04

Asunto: Archivos Shape.

"2015, Año del Generalísimo José María Morelos y Pavón"

David Gutiérrez Carbonell.

Encargado de la Dirección General de Conservación para el Desarrollo.
Comisión Nacional de Áreas Naturales Protegidas.
Presente.

3538

Acuso recibo de su atento oficio número F00.DGCD.-348/2015 del pasado 29 de mayo, mediante el cual solicitó a esta Sección Mexicana de las Comisiones Internacionales de Límites y Aguas entre México y Guatemala, y entre México y Belize, diversos archivos en formato shape de la línea divisoria internacional en el sur del país, con la finalidad de modificar la declaratoria del área natural protegida Reserva de la Biosfera "Calakmul" y efectuar el estudio de una nueva área natural marítima "Caribe Mexicano".

Envío a usted en anexo, un disco compacto con información que remitiera el Director General Adjunto de Información Geográfica Básica del Instituto Nacional de Estadística y Geografía, Ing. Raúl Ángel Gómez Moreno:

- Archivo shape comprimido con la Línea Divisoria Terrestre Internacional México-Guatemala, en el estado de Campeche, del monumento 81 al 107 en ITRF92 época 1988.0 (ITRF92).
- Archivo Excel con cuadro de construcción de la Línea Divisoria Internacional que determinan los monumentos internacionales en el estado de Campeche, en ITRF92.
- Archivo shape comprimido con la Línea Divisoria Terrestre Internacional México-Guatemala, en ITRF92, desde el monumento 1 al 107 (shape de línea).
- Archivo shape comprimido de los monumentos limítrofes internacionales México-Guatemala, en ITRF92, (shape de puntos).
- Documento sobre distancias geodésicas y distancias espaciales.

Sin otro particular por el momento, aprovecho la oportunidad para enviarle un cordial saludo.

Atentamente
El Comisionado Ingeniero

Carlos Mario Santibáñez Mata.

2015 JUL 10 PM 12:11

CON ANEXOS

C.c.p. Vanessa Rubio Márquez. Subsecretaria para América Latina y el Caribe de la S.R.E.
Yanerith Morgan Sotomayor. Directora General para América Latina y el Caribe de la S.R.E.
Ing. Raúl Ángel Gómez Moreno. Director General Adjunto de Información Geográfica Básica. INEGI.

MSM/ARH

Boulevard Belisario Domínguez núm. 1670, Jardín Colonial, Lotes 8 y 9, C.P. 29050, Tuxtla Gutiérrez, Chiapas.
Tels.: (961) 615 - 1659 <http://www.sre.gob.mx/cilasur>

000059

SINTEXIL



SRE

SECRETARÍA DE
RELACIONES EXTERIORES



Subsecretaría para América Latina y El Caribe.
Sección Mexicana de las Comisiones Internacionales
de Límites y Aguas entre México y Guatemala,
y entre México y Belize.

Tuxtla Gutiérrez, Chiapas, a 17 de junio de 2015.

Oficio número: CGB-00280/15

Expediente: 2/220/01-G04

Asunto: Archivos Shape.

"2015, Año del Generalísimo José María Morelos y Pavón"

David Gutiérrez Carbonell.

Encargado de la Dirección General de Conservación para el Desarrollo.
Comisión Nacional de Áreas Naturales Protegidas.
Presente.

3588

Acuso recibo de su atento oficio número F00.DGCD.-348/2015 del pasado 29 de mayo, mediante el cual solicitó a esta Sección Mexicana de las Comisiones Internacionales de Límites y Aguas entre México y Guatemala, y entre México y Belize, diversos archivos en formato shape de la línea divisoria internacional en el sur del país, con la finalidad de modificar la declaratoria del área natural protegida Reserva de la Biosfera "Calakmul" y efectuar el estudio de una nueva área natural marítima "Caribe Mexicano".

Envío a usted en anexo, un disco compacto con información que remitiera el Director General Adjunto de Información Geográfica Básica del Instituto Nacional de Estadística y Geografía, Ing. Raúl Ángel Gómez Moreno:

- Archivo shape comprimido con la Línea Divisoria Terrestre Internacional México-Guatemala, en el estado de Campeche, del monumento 81 al 107 en ITRF92 época 1988.0 (ITRF92).
- Archivo Excel con cuadro de construcción de la Línea Divisoria Internacional que determinan los monumentos internacionales en el estado de Campeche, en ITRF92.
- Archivo shape comprimido con la Línea Divisoria Terrestre Internacional México-Guatemala, en ITRF92, desde el monumento 1 al 107 (shape de línea).
- Archivo shape comprimido de los monumentos limítrofes internacionales México-Guatemala, en ITRF92, (shape de puntos).
- Documento sobre distancias geodésicas y distancias espaciales.

Sin otro particular por el momento, aprovecho la oportunidad para enviarle un cordial saludo.

Atentamente
El Comisionado Ingeniero


Carlos Mario Santibáñez Mata.

C.c.p. Vanessa Rubio Márquez. Subsecretaría para América Latina y el Caribe de la S.R.E.
Yanerith Morgan Sotomayor. Directora General para América Latina y el Caribe de la S.R.E.
Ing. Raúl Ángel Gómez Moreno. Director General Adjunto de Información Geográfica Básica. INEGI.

CMSM/ARH

COTEJADO
CON ANEXOS

2015 JUL 10 PM 12:19

SIN TEXTO

SIN TEXTO



Secretaría de Medio Ambiente
y Recursos Naturales

15 de junio de 2015
Oficio Núm. 401./63 /2015
INEGI.GMA2.06

Asunto: Archivos shape del límite México-Guatemala.

ING. CARLOS MARIO SANTIBAÑEZ MATA
Comisionado de Límites y Aguas
Comisión Internacional de Límites y Aguas
entre México y Guatemala, y entre México y Belice
Presente.


En atención a su solicitud manifestada en el oficio número CGB-00243/15 con fecha 4 de junio de 2015 anexa a este oficio, envío a usted disco compacto conteniendo la siguiente información:

- Archivo shape comprimido con la Línea Divisoria Terrestre Internacional México-Guatemala en el Estado de Campeche (del monumento 81 al 107) en ITRF92 época 1988.0, en lo subsecuente ITRF92.
- Archivo de Excel con cuadro de construcción de la Línea Divisoria Terrestre Internacional que determinan los monumentos internacionales en el Estado de Campeche, en ITRF92.
- Archivo shape comprimido de la Línea Divisoria Terrestre Internacional México-Guatemala en ITRF92, desde el monumento 1 hasta el 107 (shape de línea).
- Archivo shape comprimido de los monumentos limítrofes internacionales México-Guatemala en ITRF92 (shape de puntos).
- Documento sobre distancias geodésicas y distancias espaciales.

Me permito informar que esta misma información, le ha sido enviada a su cuenta de correo electrónico: carloss@sre.gob.mx

Sin más por el momento, le envío un saludo.

Atentamente


El Director General Adjunto
ING. RAÚL ÁNGEL GÓMEZ MORENO

Ccp: Geóg. Carlos A. Guerrero Elemen. Director General de Geografía y Medio Ambiente
Lic. Mario R. Chavarria Espinosa. Director de Límites y Marco Geoestadístico
Dirección del Marco Geodésico.

RAGM/GAGF/RER/rsp-lrr

Conociendo México
01 800 111 46 34
www.inegi.org.mx
atencion.usuarios@inegi.org.mx
INEGI_Informa @inegi_informa

Avenida Héroe de Nacozari Sur 2301, puerta 9, nivel 2, fraccionamiento Jardines del Parque. C. P. 20276, Aguascalientes, Aguascalientes, Aguascalientes, entre calle INEGI y avenidas Del Lago y Paseo de las Garzas;
Teléfono: (449) 910 5300 Extensión 5896 raul.gomez@inegi.org.mx

COTIZADO

000061

SRE

SECRETARÍA DE
RELACIONES EXTERIORES



Subsecretaría para América Latina y El Caribe.
Sección Mexicana de las Comisiones Internacionales
de Límites y Aguas entre México y Guatemala,
y entre México y Belize.

Tuxtla Gutiérrez, Chiapas, a 17 de junio de 2015.

Oficio número: CGB-00280/15

Expediente: 2/220/01-G04

Asunto: Archivos Shape.

"2015, Año del Generalísimo José María Morelos y Pavón"

David Gutiérrez Carbonell.

Encargado de la Dirección General de Conservación para el Desarrollo.
Comisión Nacional de Áreas Naturales Protegidas.

Presente.

Acuso recibo de su atento oficio número F00.DGCD.-348/2015 del pasado 29 de mayo, mediante el cual solicitó a esta Sección Mexicana de las Comisiones Internacionales de Límites y Aguas entre México y Guatemala, y entre México y Belize, diversos archivos en formato shape de la línea divisoria internacional en el sur del país, con la finalidad de modificar la declaratoria del área natural protegida Reserva de la Biosfera "Calakmul" y efectuar el estudio de una nueva área natural marítima "Caribe Mexicano".

Envío a usted en anexo, un disco compacto con información que remitiera el Director General Adjunto de Información Geográfica Básica del Instituto Nacional de Estadística y Geografía, Ing. Raúl Ángel Gómez Moreno:

- Archivo shape comprimido con la Línea Divisoria Terrestre Internacional México-Guatemala, en el estado de Campeche, del monumento 81 al 107 en ITRF92 época 1988.0 (ITRF92).
- Archivo Excel con cuadro de construcción de la Línea Divisoria Internacional que determinan los monumentos internacionales en el estado de Campeche, en ITRF92.
- Archivo shape comprimido con la Línea Divisoria Terrestre Internacional México-Guatemala, en ITRF92, desde el monumento 1 al 107 (shape de línea).
- Archivo shape comprimido de los monumentos limítrofes internacionales México-Guatemala, en ITRF92 (shape de puntos).
- Documento sobre distancias geodésicas y distancias espaciales.

Sin otro particular por el momento, aprovecho la oportunidad para enviarle un cordial saludo.

Atentamente

El Comisionado-Ingeniero

Carlos Mario Santibáñez Mata.

C.c.p. **Vanessa Rubio Márquez.** Subsecretaría para América Latina y el Caribe de la S.R.E.
Yanerith Morgan Sotomayor. Directora General para América Latina y el Caribe de la S.R.E.
Ing. Raúl Ángel Gómez Moreno. Director General Adjunto de Información Geográfica Básica. INEGI.

CMSM/ARH

COTEJADO

3538

2015 JUL 10 PM 12:14

CONANEXUS

② Solicitud de información
redingida a INEGI

SRE

SECRETARÍA DE
RELACIONES EXTERIORES



Subsecretaría para América Latina y El Caribe
Sección Mexicana de las Comisiones Internacionales de Límites
y Aguas entre México y Guatemala, y entre México y Belize

Tuxtla Gutiérrez, Chiapas, a 4 de junio de 2015.

Oficio número: CGB-00243/15.

Expediente: 2/220/01-G04.

Asunto: Solicitud de apoyo.

"2015, Año del Generalísimo José María Morelos y Pavón"

Ing. Raúl Ángel Gómez Moreno

Director General Adjunto de Información Geográfica Básica
Dirección General de Geografía y Medio Ambiente
Instituto Nacional de Estadística y Geografía.
Presente.

3357

Mediante oficio Número F00.DGCD.-348/2015 del pasado 29 de mayo, la Dirección General de Conservación para el Desarrollo de la Comisión Nacional de Áreas Naturales Protegidas (CONANP), solicitó a esta Sección Mexicana de las Comisiones Internacionales de Límites y Aguas entre México y Guatemala, y entre México y Belize, diversos archivos en formato shape de la línea divisoria internacional en el sur del país, con la finalidad de modificar la declaratoria del área natural protegida Reserva de la Biósfera "Calakmul" y efectuar el estudio de una nueva área natural marítima "Caribe Mexicano". Se anexa copia de dicho oficio así como del disco compacto que se anexó al mismo, con archivos digitales en formato shapefile de la poligonal de Área Natural Protegida en proyección UTM Zonas 15 y 16 Norte, Datum ITRF92.

Debido a que en esta Sección mexicana no cuenta con el equipamiento requerido que permita elaborar archivos en los formatos solicitados, mucho agradeceré el apoyo de la Dirección General Adjunta de su digno cargo, para obtener la siguiente información:

- Archivo shape georreferenciado y cuadro de construcción de la Línea Divisoria Terrestre Internacional México-Guatemala, en el estado de Campeche. Sobre el particular, se envía en anexo el documento intitulado Determinación de la Posición Geodésica de los Monumentos Limítrofes Internacionales Principales que Definen la Línea Divisoria Internacional Terrestre entre México y Guatemala elaborado por el INEGI-CILA, en agosto de 2003.
- Archivo shape y vértices de los monumentos limítrofes en la Línea Divisoria Internacional México-Guatemala.

Al agradecer a usted el apoyo que pudiera brindarse a esta solicitud, aprovecho la oportunidad para enviarle un cordial saludo.

Atentamente
El Comisionado Ingeniero

Carlos Mario Santibáñez Mata.

C.c.p. Vanessa Rubio Márquez. Subsecretaria para América Latina y el Caribe de la S.R.E.
Yanerith Morgan Sotomayor. Directora General para América Latina y el Caribe de la S.R.E.
David Gutiérrez Carbonell. Encargado de la Dirección General de Conservación para el Desarrollo. CONANP.

CMSM/ARH

Boulevard Belisario Domínguez núm. 1670, Jardín Colonial, Lotes 8 y 9, C.P. 29050, Tuxtla Gutiérrez, Chiapas,
Tels.: (961) 615 - 1659 <http://www.sre.gob.mx/cilasur>

000062

SINTEXTO





SEMARNAT
SECRETARÍA DE
MEDIO AMBIENTE
Y RECURSOS NATURALES



CONANP
COMISIÓN NACIONAL
DE ÁREAS NATURALES
PROTEGIDAS

15 AÑOS
CONSERVANDO EL
PATRIMONIO NATURAL
PARA EL FUTURO DE MÉXICO

**COMISIÓN NACIONAL DE ÁREAS NATURALES PROTEGIDAS
DIRECCIÓN GENERAL DE CONSERVACIÓN PARA EL DESARROLLO**

Oficio No. F00.DGCD.-348/2015

México, D.F., a 29 de mayo del 2015

"2015, Año del Generalísimo José María Morelos y Pavón"

ING. CARLOS MARIO SANTIBÁÑEZ MATA
COMISIONADO INTERNACIONAL DE LÍMITES Y AGUAS MÉXICO - GUATEMALA - BELICE
Boulevard Belisario Domínguez 1670,
Fraccionamiento Colonial Jardín Lotes 8 y 9, Tuxtla Gutiérrez, Chiapas CP. 29050
Tel: 01 (961) 6151959; fax: 01 (961) 61-545-66
PRESENTE

Por este medio le informo que actualmente esta Comisión Nacional se encuentra trabajando en el Estudio Previo Justificativo para la modificación de la declaratoria del área natural protegida Reserva de la Biosfera "Calakmul" ubicada en los municipios de Calakmul y Holpechen, en el estado de Campeche; y en el Estudio Previo Justificativo para la creación de una nueva área natural marina, Reserva de la Biosfera "Caribe Mexicano" ubicada en los estados de Yucatán y Quintana Roo.

En virtud de lo anterior, le solicito de la manera más atenta que conforme a sus atribuciones, nos proporcione lo siguiente:

- Archivo *shape* georreferenciado y cuadro de construcción de la Línea Divisoria Terrestre Internacional México-Guatemala, en el estado de Campeche.
- Archivo *shape* georreferenciado y cuadro de construcción de las Líneas Divisorias Terrestre y Marina México-Belice, en el estado de Quintana Roo.
- Archivo *shape* y vértices de los monumentos limítrofes intermedios en la línea divisoria México-Guatemala y México-Belice.

Lo anterior, con el fin de ajustar los polígonos de las Reservas antes mencionadas a la frontera México-Guatemala y México-Belice.

Para tal efecto, envío anexo disco compacto con los archivos digitales en formato *shapefile* de la poligonal de ANP en proyección UTM Zonas 15 y 16 Norte, Datum ITRF92.

Sin otro particular, le envío un cordial saludo, no sin antes agradecer su atención.

ATENTAMENTE
DIRECTOR GENERAL ENCARGADO

DAVID GUTIÉRREZ CARBONELL

CSICOR/EMCL

Por un uso responsable del papel, las copias se envían por correo electrónico:

C.c.e.p. Alejandro del Mazo Maza. Comisionado Nacional, CONANP.- correspondencia.comisionado@conanp.gob.mx
Francisco Ricardo Gómez Lozano. Director Regional de Península de Yucatán y Caribe Mexicano, CONANP.- rglozano@conanp.gob.mx
César Sánchez Ibarra. Director de Representatividad y Creación de Nuevas Áreas Naturales Protegidas, CONANP.- csibarra@conanp.gob.mx
José Adalberto Zúñiga Morales. Director de la Reserva de la Biosfera Calakmul. jzuniga@conanp.gob.mx

D:\PROYECTOS\MODIFICACIONES\Calakmul\OFICIOS\DGCD_SolInfo_348_15_UmltesAguasMex.Guat_Calakmul.docx

Camino al Ajusco No. 200, Col. Jardines en la Montaña, Deleg. Tlalpa. C.P. 14210, México D.F.
Tel. (55)54497000 www.conanp.gob.mx



000063

SINTEXTO



Secretaría de
Y Relaciones
Exteriores

SINTEXID



Secretaría de
Recursos
Humanos

AS/AS 共計 10 社
10 社 10 社 10 社 10 社 10 社 10 社 10 社 10 社 10 社 10 社

[illegible]

JOSE JOAQUIN VILLER Y BARRERA
SOLARIS N° 122
CAMINO DE MUJERES

NOTED NOT RECAL
NOTED NOT RECAL

[illegible][illegible]

ISSN 0013-788X

DE INTERES PERSONAL
En las salas del Teatro ESPESIO, TEATROCLASO, presentando por ENTERTAINMENT AGENCY DANIEL ALBERTO, un corte de CORTAJES SENCILLAS BEATRIZ expone desde 1997-2011, la C. JURY INTERCOMUNICACION DELTAS 2009, desde el siguiente texto:
Cinco de Mayo, a cinco de septiembre del año dos mil

[illegible]

DR. F. MONTELEONE DE AGUIAR
LUI PAUL CARILAN ZILATER

DE RELO CORTEL ESQUEMO DE LOS ESTADOS UNIDOS MEXICANOS CUYO DICE: PROCURADURIA GENERAL DE LA
NICA, AGENCIA DEL MINISTERIO PUBLICO FEDERAL, TITULAR DE LA AGENCIA PRIMER A INVESTIGADORA DEL
NACIONALIZACION.

SECRETARÍA DE ECONOMÍA
PROCURADURÍA GENERAL DE LA REPÚBLICA
DELEGACIÓN ESTATAL GUANAJUATO, AGENCIA DEL MINISTERIO PÚBLICO DE LA FEDERACIÓN.
León, Guanajuato, 10 de julio del año 2016.

[illegible]

LA AGENTE DEL MINISTERIO PÚBLICO DE LA FEDERACIÓN
TITULAR DE LA AGENCIA PRIMERA INVESTIGADORA
DEL SISTEMA TRADICIONAL EN LEON, GUANAJUATO,
LICENCIADA LEYDEN PADILLA ARISTA.

ESTADOS UNIDOS MEXICANOS
SECRETARÍA DE MEDIO AMBIENTE Y RECURSOS NATURALES

EDICTO

C. REPRESENTANTES DEL NÚCLEO AGRARIO EJIDO ISLA MUJERES UBICADO EN EL MUNICIPIO DE ISLA MUJERES, Y DEMÁS PROPIETARIOS, POSEEDORES Y TITULARES DE OTROS DERECHOS, EN LA REGIÓN CONOCIDA COMO CARIBE MEXICANO, EN EL ESTADO DE QUINTANA ROO.

MEJORAMIENTO DE LA CALIDAD DEL AGUA EN LA ZONA DE PROTECCIÓN DEL MANANTIAL DE LA CUEVA DE LA CROCODILO, MUNICIPIO DE SAN JUAN, ESTADO DE YUCATÁN

Categoría: Reserva de la Biosfera.

Razones que justifican el régimen de protección: Conservar en su porción terrestre los ecosistemas de selva mediana subperennifolia, selva mediana subcaducifolia y selvas bajas, playas arenosas, y dunas y lagunas costeras; y en el ambiente marino lechos de pastos marinos, arrecifes de coral, montes submarinos, domos salinos, dorsales oceánicas, cañones submarinos; todos ecosistemas terrestres y marinos que son hábitat esencial para especies de aves, felinos, tortugas marinas, tiburones, rayas y peces asociados a los arrecifes coralinos, entre otros, algunas catalogadas en categoría de riesgo. Prevé servicios ambientales como son el mantenimiento de los procesos biológicos fundamentales para la producción primaria, las funciones ecológicas de las zonas de refugio, sitios de reproducción y crianza de especies comerciales, así como los servicios ambientales de paisaje y esparcimiento.

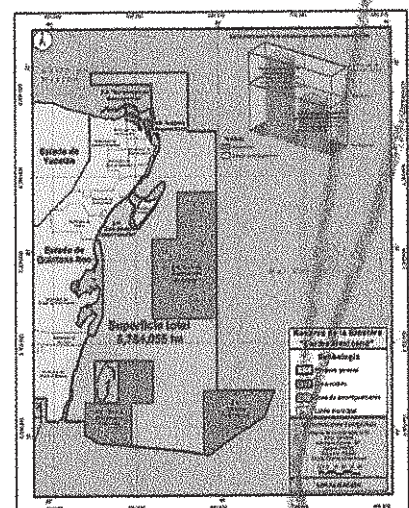
Superficie: 5,754,055 hectáreas (CINCO MILLONES SETECIENTAS CINCUENTA Y CUATRO MIL CINCUENTA Y CINCO HECTÁREAS).

Ubicación: municipio de Isla Mujeres y Benito Juárez, en el estado de Quintana Roo; y una porción de la zona ecoturística exclusiva en el caso Cardo de Mérida, frente al estado de Quintana Roo.

Localización del Área Natural Protegida: El polígono propuesto para el área natural protegida se localiza en las siguientes coordenadas extremas:

	Longitud Oeste	Latitud Norte
máxima	87° 48' 50.6"	21° 56' 13.72"
mínima	85° 23' 50.0"	17° 47' 06.2"

El plano de ubicación del área natural protegida es el siguiente:



ubicada en Calle Venado números 71 y 73, supermanzana 20, manzana 18, retorno 8, lotes 2 y 4, código postal 77500, ciudad de Cancún, Municipio de Benito Juárez, Quintana Roo, mismo lugar donde pueden consultar el expediente relativo e imponerse de las subsecuentes notificaciones en horario de 9:00 a 18:00 horas de lunes a viernes.

Ciudad de México, a 04 de noviembre de 2016

Atentamente
El Comisionado Nacional de Áreas Naturales Protegidas

000065

SIN TEXTO



Secretaría de
y P
C



Memoria y Tolerancia A.C.

Lamenta profundamente el sensible fallecimiento del

Arq. Mauricio Arditti Melzer

entrañable amigo y gran colaborador del Museo Memoria y Tolerancia.

"Que la familia no sepa más de penas."

Reconocen riesgo por asentamientos irregulares

Peligra por invasión Sierra de Guadalupe

Revitalizarán al pulmón

La Sierra de Guadalupe se localiza en la Distrito A. México

- Colinda el norte con Coatepec, Tuxtla y Ixcán
- Al sur con Huixtla
- Al poniente con Atlix
- Registra 115 especies de vertebrados, distribuidos en 8 de familias (zona verde)
- Zona gris, zona
- 20 de molinos (canalón, vórtice de canalón)
- 27 de manantiales (zona morada, fósforo)
- Fuente: Sistema de Aves, Atlas de Protección del Territorio

Diserña Secretaría de Medio Ambiente recuperación de área natural protegida

RIS VELAZQUEZ

Debido a la afectación de uso de suelo y por presionar problemas como contaminación y fauna nociva, la Secretaría de Medio Ambiente

DEMA) Ciudad de México, eliminará los asentamientos irregulares en la Sierra de Guadalupe.

Así, según lo que se aprobó en la Cumbre de Gobierno en la que se aprobó el "Programa de Manejo del Área Natural Protegida, con Categoría de Zona Sujeta a Conservación Ecológica", sobre el área ubicada en la Poligonal Gustavo A. Madero.

El documento publica que dicha zona tiene una superficie de 633,66 hectáreas de las cuales, 6,65 por ciento están ocupadas por asentamientos irregulares.

"Se prevé que este problema será solucionado en menos de un año. En general los suelos han sido severamente dañados; los hábitats han sido perturbados; o existen construcciones o otros contaminados por residuos sólidos, líquidos, metales pesados, fauna exótica o no nativa y presencia de plagas, entre otros problemas, dando como resultado la necesidad de una intervención inmediata para recuperación de las áreas", se lee.

Otras de las medidas contempladas en el programa, para atender a corto plazo son la restauración del camino principal, la habilitación de un camino para garantizar la seguridad de los deportistas, rehabilitar las costas e iniciar acciones de preservación con vecinos y representantes de asociaciones civiles.

Los horarios para ingresar al área natural serán de 6:00 a 18:00 horas, mismo que puede extenderse hasta las 19:00 horas, según los cambios oficiales de horario.



Los colonos acusan que nadie los protege.

Van contra plaguarios y encaran al Ejército

LAURA ISLAS

A los días de la manifestación de vecinos de San Mateo por el asesinato de una niña, ayer habitantes salieron a buscar a supuestos reclusos que según intentaron llevarse a una menor.

Armados con palos y piedras, los pobladores salieron a la Avenida Real a San Mateo y 16 de septiembre, en la Colonia Praderas de San Mateo, donde también confrontaron a un convoy de la Policía Militar.

De acuerdo con los testimonios, habitantes se percataron de la presencia de hombres que intentaron sustraer a una menor y si sospecharon de no tener apoyo de la Policía Municipal, salieron a las calles armados para hacer justicia por su propia mano.

"Justicia!" "¡Haremos justicia por nuestra propia mano!", fueron los gritos que lanzaban contra militares que encararon unos minutos.

Acarosaron que pese al incremento de delitos como robos, no han visto una respuesta a tiempo de las autoridades.

ESTADOS UNIDOS MEXICANOS SECRETARÍA DE MEDIO AMBIENTE Y RECURSOS NATURALES

EDICTO

C. REPRESENTANTES DEL NÚCLEO AGRARIO ENDO ISLA MUJERES UBICADO EN EL MUNICIPIO DE ISLA MUJERES, Y DEMÁS PROPIETARIOS, POSEEDORES Y TITULARES DE OTROS DERECHOS, EN LA REGIÓN CONOCIDA COMO CARIBE MEXICANO, EN EL ESTADO DE QUINTANA ROO.

MEDIANTE AVISO PUBLICADO EN EL DIARIO OFICIAL DE LA FEDERACIÓN EL DÍA 22 DE ABRIL DE 2016 SE PUSO A DISPOSICIÓN DEL PÚBLICO EL ESTUDIO ELABORADO POR LA COMISIÓN NACIONAL DE ÁREAS NATURALES PROTEGIDAS PARA JUSTIFICAR LA EXPEDICIÓN DE LA DECLARATORIA POR LA CUAL SE PRETENDE ESTABLECER COMO ÁREA NATURAL PROTEGIDA LA REGIÓN CONOCIDA COMO "CARIBE MEXICANO" Y DEL CUAL SE DESPRENDE LA INFORMACIÓN QUE SE CITA A CONTINUACIÓN PARA SU IDENTIFICACIÓN:

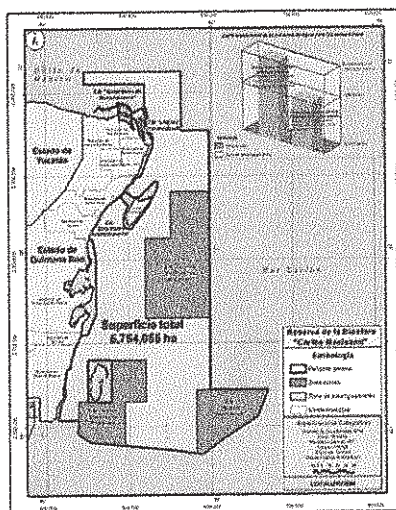
Categoría: Reserva de la Biosfera.

Razones que justifican el régimen de protección: Conservar en su porción terrestre los ecosistemas de selva mediana subperennifolia, selva mediana subcaducifolia y selvas bajas, playas arenosas, y dunas y lagunas costeras; y en el ambiente marino lechos de pastos marinos, arrecifes de coral, montes submarinos, domos salinos, dorsales oceánicas, cañones submarinos; todos ecosistemas terrestre y marinos que son hábitat esencial para especies de aves, felinos, tortugas marinas, tiburones, rayas y peces asociados a los arrecifes coralinos, entre otros; algunas catalogadas para la producción primaria, las funciones ecológicas de las zonas de refugio, sitios de reproducción y crianza de especies comerciales, así como los servicios ambientales de paisaje y esparcimiento.

Superficie: 5,754,055 hectáreas (CINCO MILLONES SETECIENTAS CINCUENTA Y CUATRO MIL CINCUENTA Y CINCO HECTÁREAS).**Ubicación:** municipio de Isla Mujeres y Benito Juárez, en el estado de Quintana Roo; y una porción de la zona económica exclusiva en el mar Caribe de México, frente al estado de Quintana Roo.**Localización del Área Natural Protegida:** El polígono propuesto para el área natural protegida se localiza en las siguientes coordenadas extremas:

	Longitud Oeste	Latitud Norte
máxima	87° 48' 50.6"	21° 56' 13.72"
mínima	85° 23' 50.0"	17° 47' 06.2"

El plano de ubicación del área natural protegida es el siguiente:



Por lo antes mencionado y con fundamento en lo establecido por el artículo 14 de la Constitución Política de los Estados Unidos Mexicanos, se pone a disposición el expediente correspondiente, por edictos que serán publicados por tres días consecutivos en el Diario Oficial de la Federación, y en uno de los periódicos diarios de mayor circulación en el territorio nacional y en la Entidad Federativa correspondiente, en el que podrá consultarse el estudio elaborado para justificar el establecimiento del área arriba mencionada, el plano de localización y el proyecto de instrumento jurídico a través del cual se propondrá su formalización, así como las prohibiciones y modalidades a las que se sujetarán las actividades asociadas a la categoría de Reserva de la Biosfera de conformidad con el artículo 47 BIS de la Ley General del Equilibrio Ecológico y la Protección al Ambiente; con la finalidad de que dentro de un término de diez días hábiles contados a partir del día siguiente al que se realice la última publicación, manifiesten por escrito lo que a su interés convenga y ofrezcan las pruebas que consideren pertinentes, lo que podrán hacer en las oficinas centrales de la Comisión Nacional de Áreas Naturales Protegidas de la Secretaría de Medio Ambiente y Recursos Naturales ubicadas en Ejército Nacional número 223, colonia Anáhuac, Delegación Miguel Hidalgo, código postal 11320, Distrito Federal; y en la Dirección Regional Península de Yucatán y Caribe Mexicano, de la Comisión Nacional de Áreas Naturales Protegidas,

ubicada en Calle Venado números 71 y 73, supermanzana 20, manzana 18, retomo 8, lotes 2 y 4, código postal 77500, ciudad de Cancún, Municipio de Benito Juárez, Quintana Roo, mismo lugar donde pueden consultar el expediente relativo e imponerse de las subsecuentes notificaciones en horario de 9:00 a 18:00 horas de lunes a viernes.

Ciudad de México, a 04 de noviembre de 2016.

Atentamente
El Comisionado Nacional de Áreas Naturales Protegidas

COTEJADO

SECRETARÍA DE MEDIO AMBIENTE Y RECURSOS NATURALES

000066

SIN TEXTO



BREVES

Ciudad de México
Avalan educación sexual
en las escuelas

La Suprema Corte de Justicia de la Nación (SCJN) avaló la obligación del Estado de impartir educación sexual a menores de edad. Durante la sesión de este miércoles, la Segunda Sala de la Corte aprobó el precepto emitido por el ministro Alberto Pérez Dayán que propone declarar válidos diversos artículos de la Ley General de los Derechos de las Niñas, Niños y Adolescentes, emitida en diciembre de 2014. Esto, debido a que consideraron que sus preceptos no son contrarios al interés superior del menor y al derecho de los padres de educar a sus hijos por el hecho de hacer referencia a la "preferencia sexual" de los menores.



Ciudad de México
Palonear dar nombre
en lengua indígena

El pleno del Senado aprobó un dictamen de las comisiones Unidas de Asuntos Indígenas y Estudios Legislativos, que reforma el Artículo 53 del Código Civil Federal para que el juez del Registro Civil esté obligado a registrar en el acta de nacimiento el nombre solicitado en lengua indígena. En la sesión, el presidente de la Comisión de Asuntos Indígenas, Jorge Toledo Luis, dijo que cuando así se solicita, los nombres deberán aparecer en el acta de nacimiento con entera fe y a las formas orales, funcionales y simbólicas de comunicación de las lenguas indígenas. Con ello se garantiza el respeto al derecho de los indígenas para nombrar a sus hijos en su lengua.

LA COMISIÓN DE Puntos Constitucionales de la Cámara de Diputados
votó en negativo el dictamen para reformar la Constitución en la materia

Desechan proyecto
de matrimonios gay

NOTIMEX
Ciudad de México (Noviembre 9)

La Comisión de Puntos Constitucionales de la Cámara de Diputados votó en negativo el dictamen de la iniciativa para reformar la Constitución que envió el Ejecutivo federal al Congreso, y otras dos más, en materia de Matrimonios Igualitarios, por lo cual fue desechado.

En reunión plenaria, con 10 votos en contra, ocho a favor, y una abstención, se rechazó el dictamen, después de una larga discusión y exposición de posicionamientos en pro y en contra, por parte de todas las fuerzas políticas representadas en esta subcomisión.

Las posiciones en contra fueron del PRI y del PAN, mientras que los perredistas y los legisladores de Morena, principalmente, se manifestaron a favor; sin embargo, los diputados del PRI, Ivonne Ortega y Benjamin Medina, emitieron su voto a favor.

El principal dictamen rechazado fue el que envió el Ejecutivo federal al Congreso, para incluir en la Constitución la figura de matrimonios igualitarios de personas del mismo sexo.

Por otro lado, Benjamin



El principal dictamen rechazado fue el que envió el Ejecutivo federal al Congreso, para incluir la figura de matrimonios igualitarios.



Medina, diputado federal del Partido Revolucionario Institucional (PRI), se declaró abiertamente homosexual en la reunión de la Comisión de Puntos Constitucionales en San Lázaro, cuando se debatía el dictamen del matrimonio igualitario enviado por el presidente de la República.

Al tomar la palabra, el legislador de Zacatecas adelantó que su voto en este dictamen sería a favor, en congruencia con su vida personal, pero también aprobó el rechazo que le dio el PRI -partido que acordó estar en contra del dictamen- y recordó que ha ganado cuatro elecciones y no ha importado su preferencia sexual. "Voté a favor del dictamen porque va a dignificar mi dignidad como ser humano, como homosexual y como diputado federal", dijo el legislador federal.



En los últimos cuatro años, la Secretaría de la Defensa Nacional ha llevado a cabo 296 campañas en 24 entidades federativas.

Destaca Cienfuegos
el trabajo en equipo

El titular de la Secretaría de la Defensa Nacional (Sedena) dijo que es la vía para alcanzar las metas del país.

El titular de la Sedena indicó que, a través de diferentes acciones, el Ejército ha llevado beneficios a más de un millón de personas en las zonas más marginadas.

Trabajo en equipo hará a la sociedad más fuerte, para alcanzar las metas que el país se ha trazado, afirmó el titular de la Secretaría de la Defensa Nacional (Sedena), general Estrada Cienfuegos Zepeda.

El mando en jefe firmó ayer un convenio de colaboración con el secretario de Desarrollo Social, Luis Enrique Miranda Nava, para reforzar los trabajos del Ejército mexicano en mil 600 comedores comunitarios.

"Tenemos la certeza que el trabajo en equipo nos hace más fuertes, siendo el cami-

no asequible que nos permita crear las condiciones de bienestar para alcanzar el México que todos anhelamos", afirmó el titular de la Sedena.

Con las acciones del Ejército en beneficio de grupos vulnerables han atendido a más de un millón de personas.

Un Saludo de Recepción de la Sedena, el general Cienfuegos Zepeda destacó el trabajo que las Fuerzas Armadas a su cargo han realizado en atención a los grupos más vulnerables del país.

Van contra gobernador suplente de Veracruz

NOTIMEX
Ciudad de México (Noviembre 9)

El suplente del Senado Pablo Escudero y el panista Carlos Romero Hicks aseguraron que las autoridades deben investigar al gobernador suplente de Veracruz, Flaviano Duarte, por haber propiciado el helicóptero oficial a Javier

Duarte, cuando éste ya era un ciudadano común, al haber solicitado licencia de su cargo.

Precisaron que las autoridades deben esclarecer en qué momento el gobernador veracruzano proporcionó esta aeronave oficial, que facilitó la huida de Duarte, con lo que se dio antes o después de conocerse la orden de aprehensión en su

contra. Los legisladores federales recordaron que en las reglas del principio de inocencia es necesario que las autoridades investiguen, según publica excelcom.mx.

"El señor Duarte, en ese momento, era un ciudadano más. No tenía por qué haber dispuesto de una aeronave", expuso el legislador.




La petición fue encabezada por el senador Pablo Escudero.

ENCUENTRO EN LAS REDES SOCIALES
novedadesproo

ESTADOS UNIDOS MEXICANOS
SECRETARÍA DE MEDIO AMBIENTE Y RECURSOS NATURALES

EDICTO

C. REPRESENTANTES DEL PUEBLO: EL GOBIERNO FEDERAL DE LOS ESTADOS UNIDOS MEXICANOS, en el ejercicio de sus facultades, emite el presente Edicto para convocar a la ASAMBLEA GENERAL ORDINARIA DE CONDOMINIOS del CONDOMINIO MAY NEW GRAND CANAL, con el fin de celebrar la elección de los miembros del Comité de Administración y el Comité de Vigilancia, de conformidad con lo establecido en el Reglamento de Condominios de la Ley de Condominios de los Estados Unidos Mexicanos.



CONVOCATORIA
ASAMBLEA GENERAL ORDINARIA DE CONDOMINIOS
CONDOMINIO MAY NEW GRAND CANAL

El presente Edicto tiene por objeto convocar a la ASAMBLEA GENERAL ORDINARIA DE CONDOMINIOS del CONDOMINIO MAY NEW GRAND CANAL, con el fin de celebrar la elección de los miembros del Comité de Administración y el Comité de Vigilancia, de conformidad con lo establecido en el Reglamento de Condominios de la Ley de Condominios de los Estados Unidos Mexicanos.

El presente Edicto tiene por objeto convocar a la ASAMBLEA GENERAL ORDINARIA DE CONDOMINIOS del CONDOMINIO MAY NEW GRAND CANAL, con el fin de celebrar la elección de los miembros del Comité de Administración y el Comité de Vigilancia, de conformidad con lo establecido en el Reglamento de Condominios de la Ley de Condominios de los Estados Unidos Mexicanos.

PIRAMIDES SITES CANCUN, A.C.
CONDOMINIO PIAMIDES DEL REY - FASE I
ASAMBLEA GENERAL DE CONDOMINIOS
CONVOCATORIA

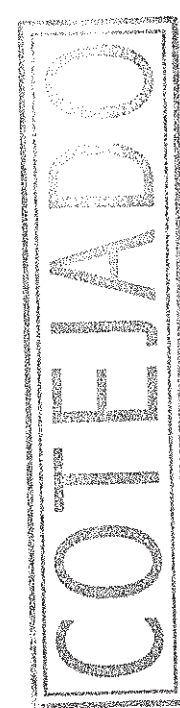
El presente Edicto tiene por objeto convocar a la ASAMBLEA GENERAL DE CONDOMINIOS del CONDOMINIO PIAMIDES DEL REY - FASE I, con el fin de celebrar la elección de los miembros del Comité de Administración y el Comité de Vigilancia, de conformidad con lo establecido en el Reglamento de Condominios de la Ley de Condominios de los Estados Unidos Mexicanos.

El presente Edicto tiene por objeto convocar a la ASAMBLEA GENERAL DE CONDOMINIOS del CONDOMINIO PIAMIDES DEL REY - FASE I, con el fin de celebrar la elección de los miembros del Comité de Administración y el Comité de Vigilancia, de conformidad con lo establecido en el Reglamento de Condominios de la Ley de Condominios de los Estados Unidos Mexicanos.

CONVOCATORIA
ASAMBLEA GENERAL EXTRAORDINARIA DE CONDOMINIOS
CONDOMINIO MAY NEW GRAND CANAL

El presente Edicto tiene por objeto convocar a la ASAMBLEA GENERAL EXTRAORDINARIA DE CONDOMINIOS del CONDOMINIO MAY NEW GRAND CANAL, con el fin de celebrar la elección de los miembros del Comité de Administración y el Comité de Vigilancia, de conformidad con lo establecido en el Reglamento de Condominios de la Ley de Condominios de los Estados Unidos Mexicanos.

El presente Edicto tiene por objeto convocar a la ASAMBLEA GENERAL EXTRAORDINARIA DE CONDOMINIOS del CONDOMINIO MAY NEW GRAND CANAL, con el fin de celebrar la elección de los miembros del Comité de Administración y el Comité de Vigilancia, de conformidad con lo establecido en el Reglamento de Condominios de la Ley de Condominios de los Estados Unidos Mexicanos.



CONVOCATORIA
ASAMBLEA GENERAL EXTRAORDINARIA DE CONDOMINIOS
CONDOMINIO MAY NEW GRAND CANAL

SIN TEXTO

SIN TEXTO



000069

SIN TEXTO





DIARIO OFICIAL DE LA FEDERACION

ORGANO DEL GOBIERNO CONSTITUCIONAL DE LOS ESTADOS UNIDOS MEXICANOS

Tomo DCCLVIII No. 8 Ciudad de México, miércoles 9 de noviembre de 2016

CONTENIDO

Secretaría de Gobernación
Secretaría de Economía
Secretaría de la Función Pública
Secretaría de Educación Pública
Secretaría de Salud
Secretaría de Desarrollo Agrario, Territorial y Urbano
Secretaría de Turismo
Comisión Reguladora de Energía
Consejo de Salubridad General
Banco de México
Avisos
Indice en página 109

COTEJADO

\$21.00 EJEMPLAR

000070

AVISOS GENERALES

Estados Unidos Mexicanos

Secretaría de Medio Ambiente y Recursos Naturales

EDICTO

C. Representantes del núcleo agrario Ejido Isla Mujeres ubicado en el municipio de Isla Mujeres, y demás propietarios, poseedores y titulares de otros derechos, en la región conocida como Caribe Mexicano, en el estado de Quintana Roo.

Mediante Aviso publicado en el Diario Oficial de la Federación el día 22 de abril de 2016, se puso a disposición del público el estudio elaborado por la Comisión Nacional de Áreas Naturales Protegidas para justificar la expedición de la declaratoria por la cual se pretende establecer como área natural protegida la región conocida como "Caribe Mexicano" y del cual se desprende la información que se cita a continuación para su identificación:

Categoría: Reserva de la Biosfera.

Razones que justifican el régimen de protección: Conservar en su porción terrestre los ecosistemas de selva mediana subperennifolia, selva mediana subcaducifolia y selvas bajas, playas arenosas, y dunas y lagunas costeras; y en el ambiente marino lechos de pastos marinos, arrecifes de coral, montes submarinos, domos salinos, dorsales oceánicas, cañones submarinos; todos ecosistemas terrestre y marinos que son hábitat esencial para especies de aves, felinos, tortugas marinas, tiburones, rayas y peces asociados a los arrecifes coralinos, entre otros, algunas catalogadas en categoría de riesgo. Provee servicios ambientales como son el mantenimiento de los procesos biológicos fundamentales para la producción primaria, las funciones ecológicas de las zonas de refugio, sitios de reproducción y crianza de especies comerciales, así como los servicios ambientales de paisaje y esparcimiento.

Superficie: 5,754,055 hectáreas (CINCO MILLONES SETECIENTAS CINCUENTA Y CUATRO MIL CINCUENTA Y CINCO HECTÁREAS).

Ubicación: municipio de Isla Mujeres y Benito Juárez, en el estado de Quintana Roo; y una porción de la zona económica exclusiva en el mar Caribe de México, frente al estado de Quintana Roo.

Localización del Área Natural Protegida: El polígono propuesto para el área natural protegida se localiza en las siguientes coordenadas extremas:

	Longitud Oeste	Latitud Norte
máxima	87° 48' 50.6"	21° 56' 13.72"
mínima	85° 23' 50.0"	17° 47' 06.2"

Map of the Biosphere Reserve of the Caribbean Sea (Reserva de la Biosfera "Caribe Mexicano") in the Yucatán Peninsula. The map shows the coastline of Yucatán and Quintana Roo states, with various protected areas highlighted in different shades of gray. A large area is labeled "Superficie total 5,754,055 ha". An inset map shows the location of the reserve within Mexico. A legend in the bottom right corner defines the symbols for the reserve's zones: Peligosa (Dangerous), Zona núcleo (Core zone), and Zona de amortiguamiento (Buffer zone). It also lists the components of the reserve: Zona núcleo, Zona de amortiguamiento, Zona de desarrollo sostenible (Sustainable development zone), Zona de conservación (Conservation zone), Zona de uso múltiple (Multiple use zone), and Zona de protección (Protection zone). The map includes a scale bar and a north arrow.

COTEJADO

(R.- 440704)

000072

Estados Unidos Mexicanos
Secretaría de Medio Ambiente y Recursos Naturales
EDICTO

PROPIETARIOS, POSEEDORES Y TITULARES DE OTROS DERECHOS DE LOS PREDIOS UBICADOS DENTRO DEL ÁREA DE PROTECCIÓN DE FLORA Y FAUNA YUM BALAM.

La Comisión Nacional de Áreas Naturales Protegidas, Órgano Administrativo Desconcentrado de la Secretaría de Medio Ambiente y Recursos Naturales, informa a ustedes que concluyó la elaboración del Programa de Manejo del Área de Protección de Flora y Fauna Yum Balam, establecida mediante Decreto Presidencial publicado en el Diario Oficial de la Federación el día seis de junio de mil novecientos noventa y cuatro. Por lo que con fundamento en el artículo 14 de la Constitución Política de los Estados Unidos Mexicanos y para otorgar la garantía de audiencia, pone a su disposición el proyecto de Resumen del Programa de Manejo de dicha Área Natural Protegida, mismo que esta Comisión Nacional de Áreas Naturales Protegidas pondrá a consideración y, en su caso, firma del Titular de la Secretaría de Medio Ambiente y Recursos Naturales, dicho documento estará disponible en las oficinas de la Dirección Regional Península de Yucatán y Caribe Mexicano, de esta Comisión Nacional, ubicadas en Retorno Venado, supermanzana 20, manzana 18, lote 2 y lote 4, números 71 y 73, Cancún, Quintana Roo, C.P. 77500, con un horario de lunes a viernes de 9 a 18 horas, para que de un término de diez días contados a partir del día siguiente al que se realice la última publicación del presente Edicto, manifiesten por escrito lo que a su interés convenga y ofrezcan las pruebas que consideren pertinentes en el domicilio y horarios antes indicados, de conformidad con lo previsto en la fracción I del artículo 297 del Código Federal de Procedimientos Civiles de aplicación supletoria a la Ley Federal de Procedimiento Administrativo.

Con fundamento en los artículos 35, fracción III, y 37 de la Ley Federal de Procedimiento Administrativo publíquese el presente Edicto por tres días consecutivos en el Diario Oficial de la Federación y en uno de los periódicos de mayor circulación en el territorio nacional, para los efectos legales a que haya lugar.

Atentamente
Ciudad de México, a tres de noviembre de dos mil dieciséis.
El Comisionado Nacional de Áreas Naturales Protegidas
Alejandro Del Mazo Maza
Rúbrica.

(R.- 440703)

Estados Unidos Mexicanos
Secretaría de Medio Ambiente y Recursos Naturales
EDICTO

CC. BENIGNO CORREA MOGUEL, ALBERTO EDUARDO CORAL SANTANA, y JOSE ALFREDO GÓMEZ GASCA, Presidente, Secretario y Tesorero, respectivamente, del Comisariado Ejidal del EJIDO HOLBOX; MIGUEL VELAZQUEZ NIEVA, SANTA BARTOLO ACUÑA y CRUZ GARCÍA RAMÍREZ, Presidente, Secretaria y Tesorero, respectivamente, del Comisariado Ejidal del EJIDO ISLA HOLBOX; ALEJANDRO CANALES REYGADAS, GABRIELA TOXQUI MORALES y SUGEHIL MAYUMI RIOU SÁNCHEZ, Presidente, Secretaria y Tesorera, respectivamente, del Comisariado Ejidal del EJIDO PENÍNSULA HOLBOX; EVERARDO GRACIDA AQUINO, EDUARDO JOSÉ CERVANTES DOMÍNGUEZ y HÉCTOR APOLINAR HUESCA DAMIAN, Presidente, Secretario y Tesorero, respectivamente, del Comisariado Ejidal del EJIDO PUNTA HOLBOX, EJIDOS TODOS ÉSTOS UBICADOS EN EL MUNICIPIO DE LAZARO CARDENAS DEL ESTADO DE QUINTANA ROO.

La Comisión Nacional de Áreas Naturales Protegidas, Órgano Administrativo Desconcentrado de la Secretaría de Medio Ambiente y Recursos Naturales, informa a ustedes que concluyó la elaboración del Programa de Manejo del Área de Protección de Flora y Fauna Yum Balam, establecida mediante Decreto Presidencial publicado en el Diario Oficial de la Federación el día seis de junio de mil novecientos noventa y cuatro. Por lo que con fundamento en el artículo 14 de la Constitución Política de los Estados Unidos Mexicanos y para otorgar la garantía de audiencia a los Ejidos que representan, pone a su disposición el proyecto de Resumen del Programa de Manejo de dicha Área Natural Protegida, mismo que esta Comisión Nacional de Áreas Naturales Protegidas pondrá a consideración y, en su caso, firma del Titular de la Secretaría de Medio Ambiente y Recursos Naturales, dicho documento estará disponible en las oficinas de la Dirección Regional Península de Yucatán y Caribe Mexicano, de esta Comisión Nacional, ubicadas en Retorno Venado, supermanzana 20, manzana 18, lote 2 y lote 4, números 71 y 73, Cancún, Quintana Roo, C.P. 77500, con un horario de lunes a viernes de 9 a 18 horas, para que de un término de diez días contados a partir del día siguiente al que se realice la última publicación del presente Edicto, manifiesten por escrito lo

COTEJADO

que a su interés convenga y ofrezcan las pruebas que consideren pertinentes en el domicilio y horarios antes indicados, de conformidad con lo previsto en la fracción I del artículo 297 del Código Federal de Procedimientos Civiles de aplicación supletoria a la Ley Federal de Procedimiento Administrativo.

Con fundamento en los artículos 35, fracción III, y 37 de la Ley Federal de Procedimiento Administrativo publíquese el presente Edicto por tres días consecutivos en el Diario Oficial de la Federación y en uno de los periódicos de mayor circulación en el territorio nacional, para los efectos legales a que haya lugar.

Atentamente

Ciudad de México, a tres de noviembre de dos mil dieciséis.

El Comisionado Nacional de Áreas Naturales Protegidas

Alejandro Del Mazo Maza

Rúbrica.

(R.- 440702)

Instituto Mexicano de la Propiedad Industrial
Dirección Divisinal de Protección a la Propiedad Intelectual
Subdirección Divisinal de Procesos de Propiedad Industrial
HERO INVESTCORP LIMITED

Vs.

AZAZEL ALBERTO ZAMORA LORES

M. 986050 HERO

Exped.: P.C. 463/2016(C-181)5989

Folio: 41759

NOTIFICACIÓN POR EDICTOS

AZAZEL ALBERTO ZAMORA LORES.

Por escrito y anexos presentados en la Oficialía de Partes de ésta Dirección el día 4 de marzo de 2016, al cual le recayó el folio de entrada 005989, por **ERNESTO ERREGUERENA GONZÁLEZ**, apoderado de **HERO INVESTCORP LIMITED.**, solicitó la declaración administrativa de caducidad del registro marcario citado al rubro, haciendo consistir su acción en los supuestos derivados del artículo 152 fracción II en relación con los artículos 128, 130 y 155 de la Ley de la Propiedad Industrial y 62 de su Reglamento.

Por lo anterior, este Instituto notifica la existencia de la solicitud que nos ocupa, concediéndole al demandado **AZAZEL ALBERTO ZAMORA LORES**, el plazo de **UN MES**, contado a partir del día siguiente al día en que aparezca esta publicación, para que se entere de los documentos y constancias en que se funda la acción instaurada en su contra y manifieste lo que a su derecho convenga, apercibida que de no dar contestación a la misma, una vez transcurrido el término señalado, este Instituto emitirá la resolución administrativa que proceda, de acuerdo a lo establecido por el artículo 199 de la Ley de la Propiedad Industrial.

Para su publicación, por una sola vez, en uno de los periódicos de mayor circulación en la República y en el Diario Oficial de la Federación, en los términos y para los efectos establecidos en el artículo 194 de la Ley de la Propiedad Industrial.

Atentamente

6 de octubre de 2016

El Coordinador Departamental de Inteligencia
y Vínculo con Autoridades Federales, de las
Entidades Federativas y Municipales.

Mariano González Franco.

Rúbrica.

(R.- 440520)

COTEJADO

900072

SIN TEXTO



Secretaría de Trabajo
y Previsión Social



DIARIO OFICIAL DE LA FEDERACION

ORGANO DEL GOBIERNO CONSTITUCIONAL DE LOS ESTADOS UNIDOS MEXICANOS

Tomo DCCLVIII No. 9 Ciudad de México, jueves 10 de noviembre de 2016

CONTENIDO

Secretaría de Gobernación
Secretaría de Hacienda y Crédito Público
Secretaría de Economía
Secretaría de la Función Pública
Secretaría de Salud
Secretaría del Trabajo y Previsión Social
Secretaría de Desarrollo Agrario, Territorial y Urbano
Suprema Corte de Justicia de la Nación
Banco de México
Instituto Nacional de Estadística y Geografía
Instituto Nacional de Transparencia, Acceso a la
Información y Protección de Datos Personales
Instituto Nacional Electoral
Tribunal Superior Agrario
Convocatorias para Concursos de Adquisiciones,
Arrendamientos, Obras y Servicios del Sector Público
Avisos
Índice en página 109

COPIADO

\$21.00 EJEMPLAR

000073

no obstante que el cálculo que realizó a través del Dictamen de Conciliación del Indirecto y Financiamiento del Contrato IIS-EST-COP-005-10, de fecha 3 de octubre de 2012, en conjunto con I.I.I. Servicios, S.A. de C.V., no se apegó a las consideraciones emitidas sobre el particular por la Unidad de Normatividad de Contrataciones Públicas de la Subsecretaría de Responsabilidades Administrativas y Contrataciones Públicas de la Secretaría de la Función Pública, en el oficio número UNCP/309/TU/0418/2012, del 13 de julio de 2012, ni realizó el reintegro de la misma conforme a las disposiciones legales. Por lo anterior, ocasionó presumiblemente un daño a la Hacienda Pública Federal por un monto de \$30'278,080.61 (TREINTA MILLONES DOSCIENTOS SETENTA Y OCHO MIL OCHENTA PESOS 61/100 M.N.), y que corresponde al importe de la conducta irregular descrita con antelación; por lo que conforme a los artículos 57, fracción I de la Ley de Fiscalización y Rendición de Cuentas de la Federación publicada en el Diario Oficial de la Federación el 29 de mayo de 2009; en relación con los artículos PRIMERO y CUARTO Transitorios del Decreto por el que se expide la Ley de Fiscalización y Rendición de Cuentas de la Federación; y se reforman el artículo 49 de la Ley de Coordinación Fiscal, y el artículo 70 de la Ley General de Contabilidad Gubernamental, publicado en el Diario Oficial de la Federación el 18 de julio de 2016; 2o, relativo a la Dirección General de Responsabilidades, y 34, fracción III del Reglamento Interior de la Auditoría Superior de la Federación, se le cita para que comparezca por conducto de su representante legal, a la audiencia a celebrarse en esta Dirección General de Responsabilidades, sita en Avenida Coyoacán, número 1501, Colonia Del Valle, Delegación Benito Juárez, Código Postal 03100, en la Ciudad de México, a las 9:30 horas del 24 de noviembre 2016, y manifieste lo que a su interés convenga, ofrezca pruebas y formule alegatos; apercibido que de no comparecer por medio de su representante legal sin causa justa, se tendrán por ciertos los hechos que se le imputan y por precluido su derecho para ofrecer pruebas y formular alegatos y se resolverá con los elementos que obran en el expediente, asimismo, se le previene a fin de que señale domicilio para oír y recibir notificaciones dentro de la circunscripción de la Ciudad de México, sede de la Auditoría Superior de la Federación, de lo contrario las que sean necesarias realizar posteriormente, inclusive las de carácter personal, se llevarán a cabo a través de rotulón que se fijará en el pizarrón que se encuentra visible en la entrada de las oficinas de esta Dirección General de Responsabilidades de la Auditoría Superior de la Federación. Se pone a la vista para su consulta el expediente mencionado, en días hábiles de 9:00 a 18:30 horas.

Ciudad de México, a veintisiete de octubre de dos mil dieciséis.

El Director General

Lic. Víctor José Lazzano y Beristain.

Rúbrica.

(R.- 440381)

Estados Unidos Mexicanos
Secretaría de Medio Ambiente y Recursos Naturales
EDICTO

PROPIETARIOS, POSEEDORES Y TITULARES DE OTROS DERECHOS DE LOS PREDIOS UBICADOS DENTRO DEL ÁREA DE PROTECCIÓN DE FLORA Y FAUNA YUM BALAM.

La Comisión Nacional de Áreas Naturales Protegidas, Órgano Administrativo Desconcentrado de la Secretaría de Medio Ambiente y Recursos Naturales, informa a ustedes que concluyó la elaboración del Programa de Manejo del Área de Protección de Flora y Fauna Yum Balam, establecida mediante Decreto Presidencial publicado en el Diario Oficial de la Federación el día seis de junio de mil novecientos noventa y cuatro. Por lo que con fundamento en el artículo 14 de la Constitución Política de los Estados Unidos Mexicanos y para otorgar la garantía de audiencia, pone a su disposición el proyecto de Resumen del Programa de Manejo de dicha Área Natural Protegida, mismo que esta Comisión Nacional de Áreas Naturales Protegidas pondrá a consideración y, en su caso, firma del Titular de la Secretaría de Medio Ambiente y Recursos Naturales, dicho documento estará disponible en las oficinas de la Dirección Regional Península de Yucatán y Caribe Mexicano, de esta Comisión Nacional, ubicadas en Retorno Venado, supermanzana 20, manzana 18, lote 2 y lote 4, números 71 y 73, Cancún, Quintana Roo, C.P. 77500, con un horario de lunes a viernes de 9 a 18 horas, para que de un término de diez días contados a partir del día siguiente al que se realice la última publicación del presente Edicto, manifiesten por escrito lo que a su interés convenga y ofrezcan las pruebas que consideren pertinentes en el domicilio y horarios antes indicados, de conformidad con lo previsto en la fracción I del artículo 297 del Código Federal de Procedimientos Civiles de aplicación supletoria a la Ley Federal de Procedimiento Administrativo.

Con fundamento en los artículos 35, fracción III, y 37 de la Ley Federal de Procedimiento Administrativo publíquese el presente Edicto por tres días consecutivos en el Diario Oficial de la Federación y en uno de los periódicos de mayor circulación en el territorio nacional, para los efectos legales a que haya lugar.

Atentamente

Ciudad de México, a tres de noviembre de dos mil dieciséis.

El Comisionado Nacional de Áreas Naturales Protegidas

Alejandro Del Maza Maza

Rúbrica.

(R.- 440703)

COTEJADO

Estados Unidos Mexicanos
Secretaría de Medio Ambiente y Recursos Naturales
EDICTO

CC. BENIGNO CORREA MOGUEL, ALBERTO EDUARDO CORAL SANTANA, y JOSE ALFREDO GÓMEZ GASCA, Presidente, Secretario y Tesorero, respectivamente, del Comisariado Ejidal del EJIDO HOLBOX; MIGUEL VELAZQUEZ NIEVA, SANTA BARTOLO ACUÑA y CRUZ GARCÍA RAMÍREZ, Presidente, Secretaría y Tesorero, respectivamente, del Comisariado Ejidal del EJIDO ISLA HOLBOX; ALEJANDRO CANALES REYGADAS, GABRIELA TOXQUI MORALES y SUGEIL MAYUMI RIOU SÁNCHEZ, Presidente, Secretaría y Tesorera, respectivamente, del Comisariado Ejidal del EJIDO PENÍNSULA HOLBOX; EVERARDO GRACIDA AQUINO, EDUARDO JOSÉ CERVANTES DOMÍNGUEZ y HÉCTOR APOLINAR HUESCA DAMIAN, Presidente, Secretario y Tesorero, respectivamente, del Comisariado Ejidal del EJIDO PUNTA HOLBOX, EJIDOS TODOS ÉSTOS UBICADOS EN EL MUNICIPIO DE LAZARO CARDENAS DEL ESTADO DE QUINTANA ROO.

La Comisión Nacional de Áreas Naturales Protegidas, Órgano Administrativo Desconcentrado de la Secretaría de Medio Ambiente y Recursos Naturales, informa a ustedes que concluyó la elaboración del Programa de Manejo del Área de Protección de Flora y Fauna Yum Balam, establecida mediante Decreto Presidencial publicado en el Diario Oficial de la Federación el día seis de junio de mil novecientos noventa y cuatro. Por lo que con fundamento en el artículo 14 de la Constitución Política de los Estados Unidos Mexicanos y para otorgar la garantía de audiencia a los Ejidos que representan, pone a su disposición el proyecto de Resumen del Programa de Manejo de dicha Área Natural Protegida, mismo que esta Comisión Nacional de Áreas Naturales Protegidas pondrá a consideración y, en su caso, firma del Titular de la Secretaría de Medio Ambiente y Recursos Naturales, dicho documento estará disponible en las oficinas de la Dirección Regional Península de Yucatán y Caribe Mexicano, de esta Comisión Nacional, ubicadas en Retorno Venado, supermanzana 20, manzana 18, lote 2 y lote 4, números 71 y 73, Cancún, Quintana Roo, C.P. 77500, con un horario de lunes a viernes de 9 a 18 horas, para que de un término de diez días contados a partir del día siguiente al que se realice la última publicación del presente Edicto, manifiesten por escrito lo que a su interés convenga y ofrezcan las pruebas que consideren pertinentes en el domicilio y horarios antes indicados, de conformidad con lo previsto en la fracción I del artículo 297 del Código Federal de Procedimientos Civiles de aplicación supletoria a la Ley Federal de Procedimiento Administrativo.

Con fundamento en los artículos 35, fracción III, y 37 de la Ley Federal de Procedimiento Administrativo publíquese el presente Edicto por tres días consecutivos en el Diario Oficial de la Federación y en uno de los periódicos de mayor circulación en el territorio nacional, para los efectos legales a que haya lugar.

Atentamente

Ciudad de México, a tres de noviembre de dos mil dieciséis.

El Comisionado Nacional de Áreas Naturales Protegidas

Alejandro Del Mazo Maza

Rúbrica.

(R.- 440702)

AVISO

A LOS USUARIOS DEL DIARIO OFICIAL DE LA FEDERACIÓN

Se informa que el Servicio de Administración Tributaria (SAT) es el órgano encargado de emitir el Comprobante Fiscal Digital por Internet (CFDI) a los usuarios de los servicios que presta el Diario Oficial de la Federación por el pago de derechos por publicaciones, así como el pago de aprovechamientos por la compra de ejemplares y suscripciones, de conformidad con lo establecido en los artículos 29 y 29-A del Código Fiscal de la Federación. Los comprobantes están disponibles para el contribuyente en la página de Internet www.sat.gob.mx sección "Trámites/Factura electrónica/Consultar, cancelar y recuperar", y posteriormente anotar el RFC del emisor SAT 970701NN3.

Es importante señalar que el SAT sólo emitirá los CFDIs de aquellos pagos en los que el Registro Federal de Contribuyentes (RFC), se encuentre capturado y de forma correcta en el recibo bancario con el que se realizó el pago.

El contribuyente que requiera orientación deberá dirigirse al SAT.

Atentamente

Diario Oficial de la Federación

COTEJADO

000074

Estados Unidos Mexicanos

Secretaría de Medio Ambiente y Recursos Naturales

EDICTO

C. Representantes del núcleo agrario Ejido Isla Mujeres ubicado en el municipio de Isla Mujeres, y demás propietarios, poseedores y titulares de otros derechos, en la región conocida como Caribe Mexicano, en el estado de Quintana Roo.

Mediante Aviso publicado en el Diario Oficial de la Federación el día 22 de abril de 2016, se puso a disposición del público el estudio elaborado por la Comisión Nacional de Áreas Naturales Protegidas para justificar la expedición de la declaratoria por la cual se pretende establecer como área natural protegida la región conocida como "Caribe Mexicano" y del cual se desprende la información que se cita a continuación para su identificación:

Categoría: Reserva de la Biosfera.

Razones que justifican el régimen de protección: Conservar en su porción terrestre los ecosistemas de selva mediana subperennifolia, selva mediana subcaducifolia y selvas bajas, playas arenosas, y dunas y lagunas costeras; y en el ambiente marino lechos de pastos marinos, arrecifes de coral, montes submarinos, domos salinos, dorsales oceánicas, cañones submarinos; todos ecosistemas terrestre y marinos que son hábitat esencial para especies de aves, felinos, tortugas marinas, tiburones, rayas y peces asociados a los arrecifes coralinos, entre otros, algunas catalogadas en categoría de riesgo. Provee servicios ambientales como son el mantenimiento de los procesos biológicos fundamentales para la producción primaria, las funciones ecológicas de las zonas de refugio, sitios de reproducción y crianza de especies comerciales, así como los servicios ambientales de paisaje y esparcimiento.

Superficie: 5,754,055 hectáreas (CINCO MILLONES SETECIENTAS CINCUENTA Y CUATRO MIL CINCUENTA Y CINCO HECTÁREAS).

Ubicación: municipio de Isla Mujeres y Benito Juárez, en el estado de Quintana Roo; y una porción de la zona económica exclusiva en el mar Caribe de México, frente al estado de Quintana Roo.

Localización del Área Natural Protegida: El polígono propuesto para el área natural protegida se localiza en las siguientes coordenadas extremas:

	Longitud Oeste	Latitud Norte
máxima	87° 48' 50.6"	21° 56' 13.72"
mínima	85° 23' 50.0"	17° 47' 06.2"

Reserva de la Biosfera "Caribe Mexicano"
 (Reserva de la Biosfera "Caribe Mexicano")

Simbología

- Extensión general
- Extensión núcleo
- Extensión zona de amortiguamiento
- Estado de Yucatán
- Estado de Quintana Roo
- Estado de Campeche

Superficie total 5,754,055 ha

LOCALIZATION

0
1
2
3
4
5
6
7
8
9
A
B
C
D
E
F
G
H
I
J
K
L
M
N
O
P
Q
R
S
T
U
V
W
X
Y
Z
[
{
|
~
_
`
^
&
*
+
=

000075

SINTEXTO

Secretaría de
Y Finanzas
Comisión



DIARIO OFICIAL DE LA FEDERACION

ORGANO DEL GOBIERNO CONSTITUCIONAL DE LOS ESTADOS UNIDOS MEXICANOS

Tomo DCCLVIII No. 10 Ciudad de México, viernes 11 de noviembre de 2016

CONTENIDO

Secretaría de Gobernación
Secretaría de Relaciones Exteriores
Secretaría de Desarrollo Social
Secretaría de Medio Ambiente y Recursos Naturales
Secretaría de Economía
Secretaría de Agricultura, Ganadería,
Desarrollo Rural, Pesca y Alimentación
Secretaría de Comunicaciones y Transportes
Secretaría de la Función Pública
Secretaría de Salud
Secretaría de Desarrollo Agrario, Territorial y Urbano
Procuraduría General de la República
Comisión Reguladora de Energía
Comisión Ejecutiva de Atención a Víctimas
Instituto de Seguridad y Servicios Sociales
de los Trabajadores del Estado
Suprema Corte de Justicia de la Nación
Consejo de la Judicatura Federal
Banco de México
Instituto Nacional Electoral
Avisos
Indice en página 108

\$21.00 EJEMPLAR

COTEJADO

000076

AVISOS GENERALES

Estados Unidos Mexicanos
Secretaría de Medio Ambiente y Recursos Naturales

EDICTO

C. Representantes del núcleo agrario Ejido Isla Mujeres ubicado en el municipio de Isla Mujeres, y demás propietarios, poseedores y titulares de otros derechos, en la región conocida como Caribe Mexicano, en el estado de Quintana Roo.

Mediante Aviso publicado en el Diario Oficial de la Federación el día 22 de abril de 2016, se puso a disposición del público el estudio elaborado por la Comisión Nacional de Áreas Naturales Protegidas para justificar la expedición de la declaratoria por la cual se pretende establecer como área natural protegida la región conocida como "Caribe Mexicano" y del cual se desprende la información que se cita a continuación para su identificación:

Categoría: Reserva de la Biosfera.

Razones que justifican el régimen de protección: Conservar en su porción terrestre los ecosistemas de selva mediana subperennifolia, selva mediana subcaducifolia y selvas bajas, playas arenosas, y dunas y lagunas costeras; y en el ambiente marino lechos de pastos marinos, arrecifes de coral, montes submarinos, domos salinos, dorsales oceánicas, cañones submarinos; todos ecosistemas terrestre y marinos que son hábitat esencial para especies de aves, felinos, tortugas marinas, tiburones, rayas y peces asociados a los arrecifes coralinos, entre otros, algunas catalogadas en categoría de riesgo. Provee servicios ambientales como son el mantenimiento de los procesos biológicos fundamentales para la producción primaria, las funciones ecológicas de las zonas de refugio, sitios de reproducción y crianza de especies comerciales, así como los servicios ambientales de paisaje y esparcimiento.

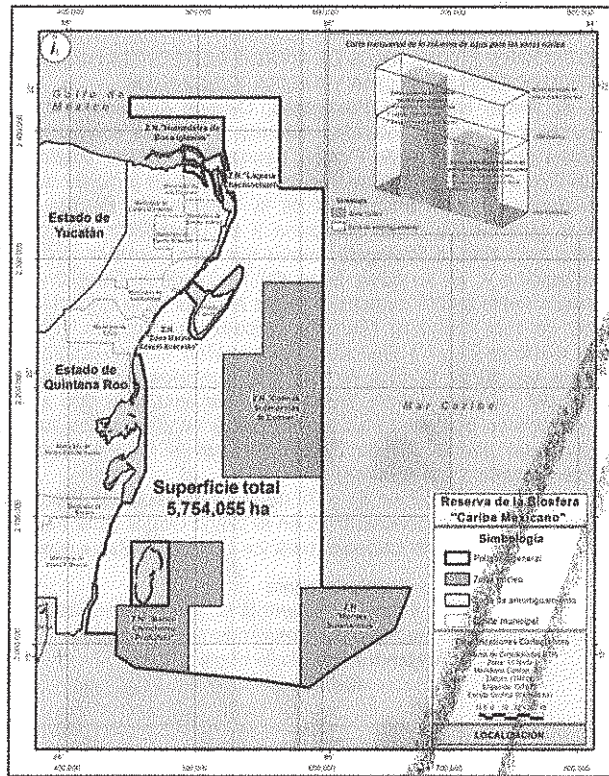
Superficie: 5,754,055 hectáreas (CINCO MILLONES SETECIENTAS CINCUENTA Y CUATRO MIL CINCUENTA Y CINCO HECTÁREAS).

Ubicación: municipio de Isla Mujeres y Benito Juárez, en el estado de Quintana Roo; y una porción de la zona económica exclusiva en el mar Caribe de México, frente al estado de Quintana Roo.

Localización del Área Natural Protegida: El polígono propuesto para el área natural protegida se localiza en las siguientes coordenadas extremas:

	Longitud Oeste	Latitud Norte
máxima	87° 48' 50.6"	21° 56' 13.72"
mínima	85° 23' 50.0"	17° 47' 06.2"

El plano de ubicación del área natural protegida es el siguiente:



Por lo antes mencionado y con fundamento en lo establecido por el artículo 14 de la Constitución Política de los Estados Unidos Mexicanos, se pone a disposición el expediente correspondiente, por edictos que serán publicados por tres días consecutivos en el **Diario Oficial de la Federación**, y en uno de los periódicos diarios de mayor circulación en el territorio nacional y en la Entidad Federativa correspondiente, en el que podrá consultarse el estudio elaborado para justificar el establecimiento del área arriba mencionada, el plano de localización y el proyecto de instrumento jurídico a través del cual se propondrá su formalización, así como las prohibiciones y modalidades a las que se sujetarán las actividades asociadas a la categoría de Reserva de la Biosfera de conformidad con el artículo 47 BIS de la Ley General del Equilibrio Ecológico y la Protección al Ambiente; con la finalidad de que dentro de un término de diez días hábiles contados a partir del día siguiente al que se realice la última publicación, manifiesten por escrito lo que a su interés convenga y ofrezcan las pruebas que consideren pertinentes, lo que podrán hacer en las oficinas centrales de la Comisión Nacional de Áreas Naturales Protegidas de la Secretaría de Medio Ambiente y Recursos Naturales ubicadas en Ejército Nacional número 223, colonia Anáhuac, Delegación Miguel Hidalgo, código postal 11320, Distrito Federal; y en la Dirección Regional Península de Yucatán y Caribe Mexicano, de la Comisión Nacional de Áreas Naturales Protegidas, ubicada en Calle Venado números 71 y 73, supermanzana 20, manzana 18, retorno 8, lotes 2 y 4, código postal 77500, ciudad de Cancún, Municipio de Benito Juárez, Quintana Roo, mismo lugar donde pueden consultar el expediente relativo e imponerse de las subsecuentes notificaciones en horario de 9:00 a 18:00 horas de lunes a viernes.

Atentamente

Ciudad de México, a 04 de noviembre de 2016.
El Comisionado Nacional de Áreas Naturales Protegidas
Alejandro Del Mazo Maza
Rúbrica.

(R.- 440704)

COTILLADO

600077

Estados Unidos Mexicanos
Secretaría de Medio Ambiente y Recursos Naturales
EDICTO

PROPIETARIOS, POSEEDORES Y TITULARES DE OTROS DERECHOS DE LOS PREDIOS UBICADOS DENTRO DEL ÁREA DE PROTECCIÓN DE FLORA Y FAUNA YUM BALAM.

La Comisión Nacional de Áreas Naturales Protegidas, Órgano Administrativo Desconcentrado de la Secretaría de Medio Ambiente y Recursos Naturales, informa a ustedes que concluyó la elaboración del Programa de Manejo del Área de Protección de Flora y Fauna Yum Balam, establecida mediante Decreto Presidencial publicado en el Diario Oficial de la Federación el día seis de junio de mil novecientos noventa y cuatro. Por lo que con fundamento en el artículo 14 de la Constitución Política de los Estados Unidos Mexicanos y para otorgar la garantía de audiencia, pone a su disposición el proyecto de Resumen del Programa de Manejo de dicha Área Natural Protegida, mismo que esta Comisión Nacional de Áreas Naturales Protegidas pondrá a consideración y, en su caso, firma del Titular de la Secretaría de Medio Ambiente y Recursos Naturales, dicho documento estará disponible en las oficinas de la Dirección Regional Península de Yucatán y Caribe Mexicano, de esta Comisión Nacional, ubicadas en Retorno Venado, supermanzana 20, manzana 18, lote 2 y lote 4, números 71 y 73, Cancún, Quintana Roo, C.P. 77500, con un horario de lunes a viernes de 9 a 18 horas, para que de un término de diez días contados a partir del día siguiente al que se realice la última publicación del presente Edicto, manifiesten por escrito lo que a su interés convenga y ofrezcan las pruebas que consideren pertinentes en el domicilio y horarios antes indicados, de conformidad con lo previsto en la fracción I del artículo 297 del Código Federal de Procedimientos Civiles de aplicación supletoria a la Ley Federal de Procedimiento Administrativo.

Con fundamento en los artículos 35, fracción III, y 37 de la Ley Federal de Procedimiento Administrativo publíquese el presente Edicto por tres días consecutivos en el Diario Oficial de la Federación y en uno de los periódicos de mayor circulación en el territorio nacional, para los efectos legales a que haya lugar.

Atentamente

Ciudad de México, a tres de noviembre de dos mil dieciséis.

El Comisionado Nacional de Áreas Naturales Protegidas

Alejandro Del Mazo Maza

Rúbrica

(R.- 440703)

Estados Unidos Mexicanos
Secretaría de Medio Ambiente y Recursos Naturales
EDICTO

CC. BENIGNO CORREA MOGUEL, ALBERTO EDUARDO CORAL SANTANA, y JOSE ALFREDO GÓMEZ GASCA, Presidente, Secretario y Tesorero, respectivamente, del Comisariado Ejidal del EJIDO HOLBOX; MIGUEL VELAZQUEZ NIEVA, SANTA BARTOLO ACUÑA y CRUZ GARCÍA RAMÍREZ, Presidente, Secretaria y Tesorero, respectivamente, del Comisariado Ejidal del EJIDO ISLA HOLBOX; ALEJANDRO CANALES REYGADAS, GABRIELA TOXQUI MORALES y SUGEHL MAYUMI RIOU SÁNCHEZ, Presidente, Secretaria y Tesorera, respectivamente, del Comisariado Ejidal del EJIDO PENÍNSULA HOLBOX; EVERARDO GRACIDA AQUINO, EDUARDO JOSÉ CERVANTES DOMÍNGUEZ y HÉCTOR APOLINAR HUESCA DAMIAN, Presidente, Secretario y Tesorero, respectivamente, del Comisariado Ejidal del EJIDO PUNTA HOLBOX, EJIDOS TODOS ÉSTOS UBICADOS EN EL MUNICIPIO DE LAZARO CARDENAS DEL ESTADO DE QUINTANA ROO.

La Comisión Nacional de Áreas Naturales Protegidas, Órgano Administrativo Desconcentrado de la Secretaría de Medio Ambiente y Recursos Naturales, informa a ustedes que concluyó la elaboración del Programa de Manejo del Área de Protección de Flora y Fauna Yum Balam, establecida mediante Decreto Presidencial publicado en el Diario Oficial de la Federación el día seis de junio de mil novecientos noventa y cuatro. Por lo que con fundamento en el artículo 14 de la Constitución Política de los Estados Unidos Mexicanos y para otorgar la garantía de audiencia a los Ejidos que representan, pone a su disposición el proyecto de Resumen del Programa de Manejo de dicha Área Natural Protegida, mismo que esta Comisión Nacional de Áreas Naturales Protegidas pondrá a consideración y, en su caso, firma del Titular de la Secretaría de Medio Ambiente y Recursos Naturales, dicho documento estará disponible en las oficinas de la Dirección Regional Península de Yucatán y Caribe Mexicano, de esta Comisión Nacional, ubicadas en Retorno Venado, supermanzana 20, manzana 18, lote 2 y lote 4, números 71 y 73, Cancún, Quintana Roo, C.P. 77500, con un horario de lunes a viernes de 9 a 18 horas, para que de un término de diez días contados a partir del día siguiente al que se realice la última publicación del presente Edicto, manifiesten por escrito lo

que a su interés convenga y ofrezcan las pruebas que consideren pertinentes en el domicilio y horarios antes indicados, de conformidad con lo previsto en la fracción I del artículo 297 del Código Federal de Procedimientos Civiles de aplicación supletoria a la Ley Federal de Procedimiento Administrativo.

Con fundamento en los artículos 35, fracción III, y 37 de la Ley Federal de Procedimiento Administrativo publíquese el presente Edicto por tres días consecutivos en el Diario Oficial de la Federación y en uno de los periódicos de mayor circulación en el territorio nacional, para los efectos legales a que haya lugar.

Atentamente

Ciudad de México, a tres de noviembre de dos mil dieciséis.

El Comisionado Nacional de Áreas Naturales Protegidas

Alejandro Del Mazo Maza

Rúbrica.

(R.- 440702)

Estados Unidos Mexicanos
Secretaría de Gobernación
Comisionado Nacional de Seguridad
Unidad de Planeación, Prospectiva y Seguridad Privada
Dirección General de Seguridad Privada
PUBLICACIÓN DE SANCIÓN

El 7 de octubre de 2016, en el expediente administrativo 108/2014 que obra en los archivos de la Dirección General de Seguridad Privada de la Secretaría de Gobernación, se sancionó al prestador de servicios de seguridad privada SEGURIDAD PRIVADA SAGAS, S.A. DE C.V., con la siguiente sanción:

PRIMERO. Se impone a SEGURIDAD PRIVADA SAGAS, S.A. DE C.V., con domicilio en Norte 80, número 4303, Colonia La Malinche, Delegación Gustavo A. Madero, CP. 07899, Ciudad de México como resultado del incumplimiento a los artículos 19 de la Ley Federal de Seguridad Privada y 9, del Reglamento de la Ley Federal de Seguridad Privada, la sanción prevista en el artículo 42 fracción III, inciso c), de la Ley Federal de Seguridad Privada, consistente en: **suspensión de los efectos del permiso para prestar servicios de seguridad privada expedido por la Dirección General de Seguridad Privada con número de registro DGSP/108-14/2609 por el término de un mes.**

Sanción que surtirá efectos, a partir del día de su publicación en el Diario Oficial de la Federación.

Así lo determinó y firma el Licenciado Juan Antonio Arámbula Martínez, Director General de Seguridad Privada de la Unidad de Planeación, Prospectiva y Seguridad Privada de la Secretaría de Gobernación.

Atentamente

Ciudad de México, 7 de octubre de 2016

Director General de Seguridad Privada

Lic. Juan Antonio Arámbula Martínez

Rúbrica.

(R.- 440648)

Estados Unidos Mexicanos
Secretaría de Gobernación
Comisionado Nacional de Seguridad
Dirección General de Seguridad Privada
PUBLICACIÓN DE SANCIÓN

El once de octubre de dos mil dieciséis, en el expediente administrativo 155/2012, que se tramita ante la Dirección General de Seguridad Privada de la Secretaría de Gobernación, se sancionó al prestador de servicios de seguridad privada denominado Seguridad Privada Lincon, S.A. de C.V., con la siguiente sanción:

Se impone a la persona moral Seguridad Privada Lincon, S.A. de C.V., como resultado del incumplimiento del artículo 32 fracción XXVII de la Ley Federal de Seguridad Privada, la sanción prevista en el artículo 42 fracción III, inciso "a" de la Ley Federal de Seguridad Privada, consistente:

Suspensión de los efectos de la revalidación de la autorización expedida por la Dirección General de Seguridad Privada con número de registro DGSP/155-12/2070 por el término de un mes.

Sanción que surtirá sus efectos a partir de su publicación en el Diario Oficial de la Federación.

Así lo determinó y firma el licenciado Juan Antonio Arámbula Martínez, Director General de Seguridad Privada de la Unidad de Planeación, Prospectiva y Seguridad Privada de la Secretaría de Gobernación.

Atentamente

Ciudad de México, a 11 de octubre de 2016.

Director General de Seguridad Privada.

Lic. Juan Antonio Arámbula Martínez.

Rúbrica.

(R.- 440652)

COTEJADO

6000678

QUIEN SUSCRIBE, LIC. ELIAS RESCALA JIMÉNEZ, DIRECTOR DE ASUNTOS JURÍDICOS DE LA COMISIÓN NACIONAL DE ÁREAS NATURALES PROTEGIDAS, EN EJERCICIO DE LAS ATRIBUCIONES PREVISTAS EN LA FRACCIÓN VIII DEL ARTÍCULO 77, AMBOS DEL REGLAMENTO INTERIOR DE LA SECRETARÍA DE MEDIO AMBIENTE Y RECURSOS NATURALES-----

-----C E R T I F I C A-----

QUE LAS PRESENTES COPIAS FOTOSTÁTICAS CONSISTENTES 49 FOJAS ÚTILES CON TEXTO SÓLO POR EL ANVERSO Y 29 FOJAS ÚTILES CON TEXTO POR ANVERSO Y REVERSO, CONCUERDAN FIELMENTE CON LOS DOCUMENTOS QUE OBRAN EN LOS ARCHIVOS DE ÉSTA COMISIÓN NACIONAL Y QUE TUVE A LA VISTA. SE EXTIENDE LA PRESENTE CONSTANCIA PARA LOS EFECTOS LEGALES A QUE HAYA LUGAR, EN LA CIUDAD DE MÉXICO, A LOS SIETE DÍAS DEL MES DE FEBRERO DEL AÑO DOS MIL DIECISIETE.


LIC. ELIAS RESCALA JIMÉNEZ



Secretaría de Medio Ambiente
y Recursos Naturales
Comisión Nacional de
Protección